




VENEZOLANOS

EN COLOMBIA

CORTE A 30 DE JUNIO DE 2019

MIGRACIÓN
MINISTERIO DE RELACIONES EXTERIORES

TOTAL




1.408.055

VENEZOLANOS EN COLOMBIA




742.390

REGULARES



665.665

IRREGULARES



742.390
REGULARES

78.510

Regulares en Colombia
portadores de **visa**,
cédula de extranjería

66.297

Dentro del **tiempo**
de ley establecido

597.583

Portadores del **PEP**

220.276


Superaron el tiempo
de permanencia

445.389

Que ingresaron **sin**
autorización al país*

*Ingresos por pasos no autorizados que traspasaron los límites de movilidad autorizada

Estas cifras fueron proyectadas considerando un análisis de las verificaciones migratorias realizadas por Migración Colombia




665.665

IRREGULARES

CARACTERIZACIÓN POR GÉNERO Y EDAD

1.408.055
TOTAL



48%

MUJERES 679.203

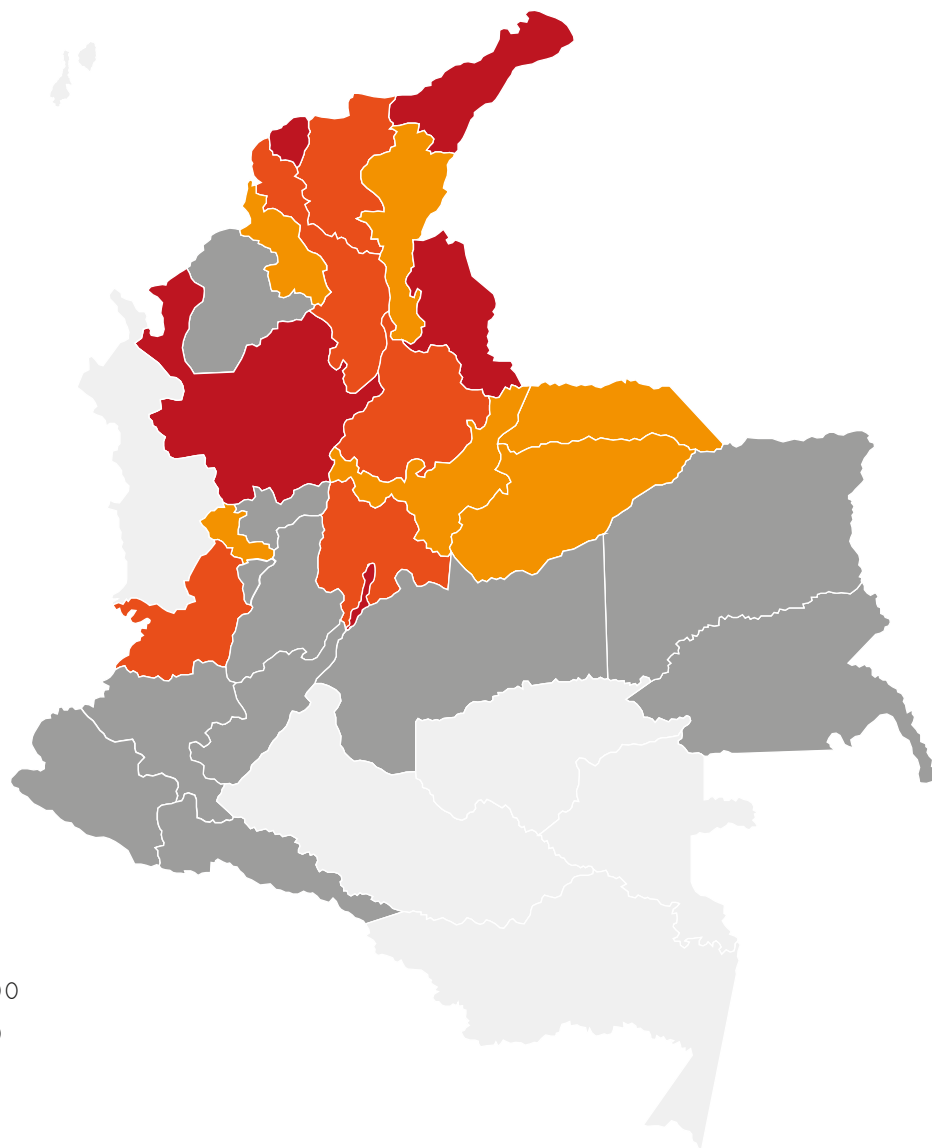


52%

HOMBRES 728.852



VENEZOLANOS EN COLOMBIA POR DEPARTAMENTO



RANGO DE CALOR

- Más de 100.000
- 100.000 a 50.000
- 50.000 a 10.000
- 10.000 a 1.000
- Menos de 1.000

DEPARTAMENTO	TOTAL	%
Bogotá D.C.	313.528	22,27%
Norte de Santander	185.433	13,17%
La Guajira	163.966	11,64%
Atlántico	125.075	8,88%
Antioquia	112.745	8,01%
Magdalena	70.326	4,99%
Santander	69.159	4,91%
Cundinamarca	66.578	4,73%
Valle del Cauca	64.658	4,59%
Bolívar	51.516	3,66%
Arauca	42.890	3,05%
Cesar	38.310	2,72%
Casanare	14.913	1,06%
Risaralda	14.245	1,01%
Sucre	13.281	0,94%
Boyacá	12.180	0,87%
Córdoba	7.381	0,52%
Meta	6.332	0,45%
Tolima	5.770	0,41%
Guainía	5.528	0,39%
Quindío	5.496	0,39%
Cauca	3.832	0,27%
Nariño	3.586	0,25%
Caldas	3.370	0,24%
Huila	3.020	0,21%
Vichada	2.205	0,16%
Putumayo	1.434	0,10%
Chocó	389	0,03%
Amazonas	374	0,03%
San Andrés Islas	222	0,02%
Caquetá	189	0,01%
Guaviare	122	0,01%
Vaupés	2	0,00%

TOTAL 1.408.055

* La estimación de concentración de venezolanos es resultado del cruce de los registros administrativos del Sistema de Información de Registro de Extranjeros (SIRE), Permiso Especial de Permanencia (PEP), Entradas migratorias (Intención de hospedaje) y Registro Administrativo de Migrantes Venezolanos (RAMV). La información registrada corresponde a lo manifestado voluntariamente por los venezolanos en los sistemas dispuestos y a la recolección generada de las verificaciones migratorias desarrolladas por Migración Colombia, teniendo en cuenta que la permanencia estimada de venezolanos en Colombia puede variar y que en el país existe la libre circulación en el territorio nacional.

VENEZOLANOS EN

BOGOTÁ

313.528

TOTAL



RANGO DE CALOR

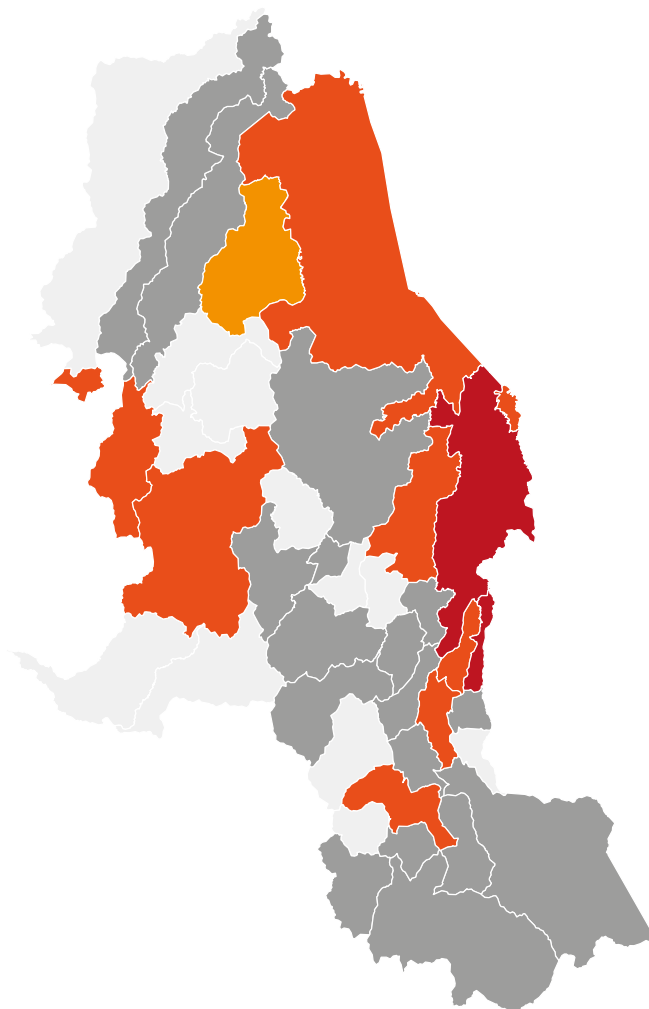
 Más de 10.000

* La estimación de concentración de venezolanos es resultado del cruce de los registros administrativos del Sistema de Información de Registro de Extranjeros (SIRE), Permiso Especial de Permanencia (PEP), Entradas migratorias (Intención de hospedaje) y Registro Administrativo de Migrantes Venezolanos (RAMV). La información registrada corresponde a lo manifestado voluntariamente por los venezolanos en los sistemas dispuestos y a la recolección generada de las verificaciones migratorias desarrolladas por Migración Colombia, teniendo en cuenta que la permanencia estimada de venezolanos en Colombia puede variar y que en el país existe la libre circulación en el territorio nacional.

VENEZOLANOS EN NORTE DE SANTANDER

185.433

TOTAL



RANGO DE CALOR

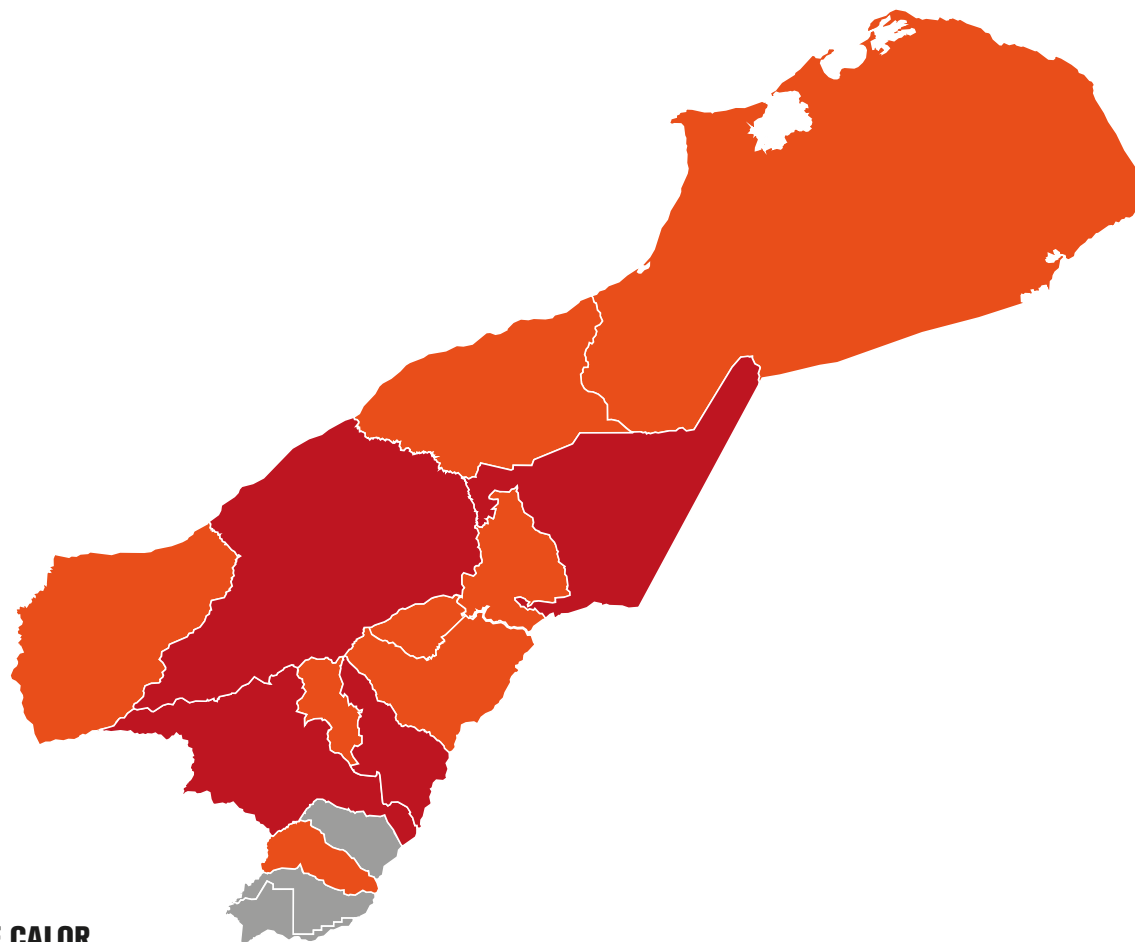
- Más de 10.000
- 10.000 a 1.000
- 1.000 a 500
- 500 a 100
- Menos de 100

* La estimación de concentración de venezolanos es resultado del cruce de los registros administrativos del Sistema de Información de Registro de Extranjeros (SIRE), Permiso Especial de Permanencia (PEP), Entradas migratorias (Intención de hospedaje) y Registro Administrativo de Migrantes Venezolanos (RAMV). La información registrada corresponde a lo manifestado voluntariamente por los venezolanos en los sistemas dispuestos y a la recolección generada de las verificaciones migratorias desarrolladas por Migración Colombia, teniendo en cuenta que la permanencia estimada de venezolanos en Colombia puede variar y que en el país existe la libre circulación en el territorio nacional.

MUNICIPIO	TOTAL
Cúcuta	111.023
Villa del Rosario	36.498
Pamplona	7.243
Chinácota	5.504
Los Patios	5.324
Tibú	4.209
Ocaña	3.770
Puerto Santander	2.700
Ábrego	2.477
El Zulia	2.151
El Tarra	596
Toledo	418
Sardinata	323
Chitagá	311
Convención	283
Bochalema	207
Ragonvalia	200
San Cayetano	182
Cácota	176
Silos	163
Durania	152
Lourdes	141
Villa Caro	134
Pamplonita	126
Labateca	117
Arboledas	109
Teorama	105
Salazar	101
La Esperanza	94
Herrán	85
Gramalote	84
Cucutilla	76
Santiago	75
San Calixto	74
Mutiscua	58
El Carmen	51
La Playa	50
Bucarasica	20
Hacarí	18
Cáchira	5

VENEZOLANOS EN
LA GUAJIRA

163.966
TOTAL



RANGO DE CALOR

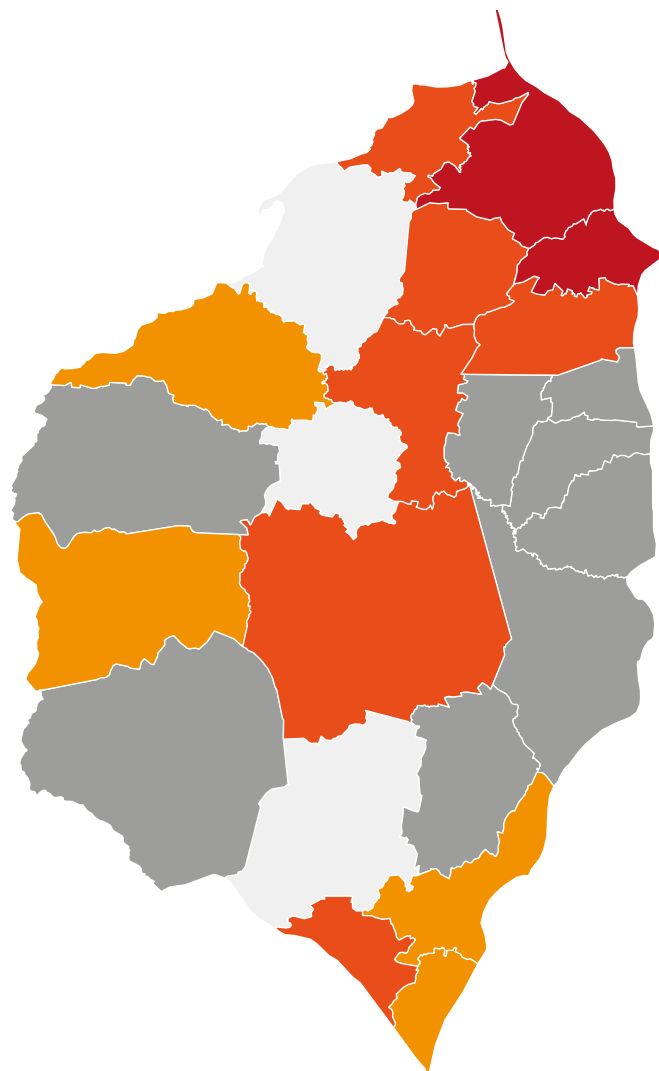
- Más de 10.000
- 10.000 a 1.000
- 500 a 100

MUNICIPIO	TOTAL
Maicao	58.510
Riohacha	56.762
San Juan del Cesar	12.434
Fonseca	12.331
Uribia	9.551
Barrancas	3.158
Dibulla	1.925
Villanueva	1.903
Distracción	1.723
Manaure	1.692
Albania	1.679
Hatonuevo	1.506
El Molino	423
Urumita	239
La Jagua del Pilar	130

* La estimación de concentración de venezolanos es resultado del cruce de los registros administrativos del Sistema de Información de Registro de Extranjeros (SIRE), Permiso Especial de Permanencia (PEP), Entradas migratorias (Intención de hospedaje) y Registro Administrativo de Migrantes Venezolanos (RAMV). La información registrada corresponde a lo manifestado voluntariamente por los venezolanos en los sistemas dispuestos y a la recolección generada de las verificaciones migratorias desarrolladas por Migración Colombia, teniendo en cuenta que la permanencia estimada de venezolanos en Colombia puede variar y que en el país existe la libre circulación en el territorio nacional.

VENEZOLANOS EN ATLÁNTICO

125.075 TOTAL



RANGO DE CALOR

- Más de 10.000
- 10.000 a 1.000
- 1.000 a 500
- 1500 a 100
- Menos de 100

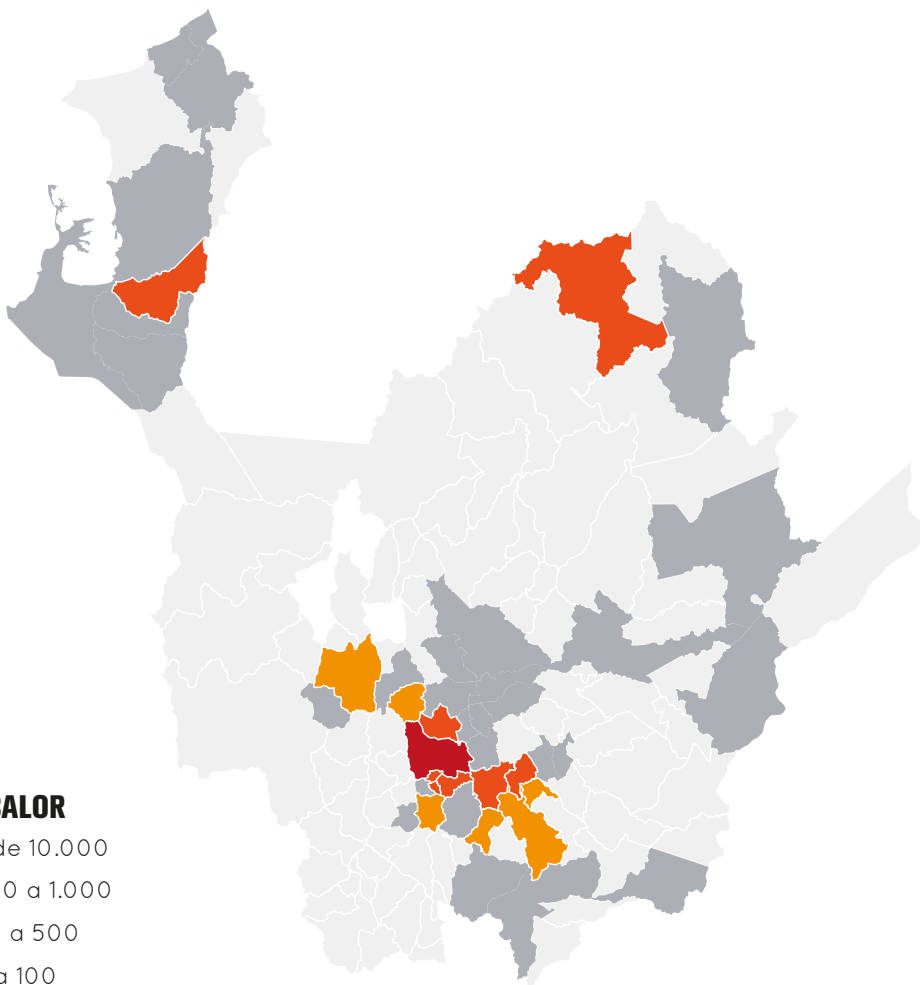
MUNICIPIO	TOTAL
Barranquilla	89.823
Soledad	16.160
Puerto Colombia	5.226
Malambo	1.940
Sabanalarga	1.933
Galapa	1.683
Baranoa	1.271
Santa Lucía	1.217
Campo de la Cruz	938
Juan de Acosta	625
Suan	619
Luruaco	572
Candelaria	477
Santo Tomás	439
Ponedera	423
Repelón	391
Palmar de Varela	370
Polonuevo	354
Sabanagrande	298
Piojó	157
Manatí	86
Tubará	68
Usiacurí	5

* La estimación de concentración de venezolanos es resultado del cruce de los registros administrativos del Sistema de Información de Registro de Extranjeros (SIRE), Permiso Especial de Permanencia (PEP), Entradas migratorias (Intención de hospedaje) y Registro Administrativo de Migrantes Venezolanos (RAMV). La información registrada corresponde a lo manifestado voluntariamente por los venezolanos en los sistemas dispuestos y a la recolección generada de las verificaciones migratorias desarrolladas por Migración Colombia, teniendo en cuenta que la permanencia estimada de venezolanos en Colombia puede variar y que en el país existe la libre circulación en el territorio nacional.

VENEZOLANOS EN ANTIOQUIA

112.745

TOTAL



RANGO DE CALOR



* La estimación de concentración de venezolanos es resultado del cruce de los registros administrativos del Sistema de Información de Registro de Extranjeros (SIRE), Permiso Especial de Permanencia (PEP), Entradas migratorias (Intención de hospedaje) y Registro Administrativo de Migrantes Venezolanos (RAMV). La información registrada corresponde a lo manifestado voluntariamente por los venezolanos en los sistemas dispuestos y a la recolección generada de las verificaciones migratorias desarrolladas por Migración Colombia, teniendo en cuenta que la permanencia estimada de venezolanos en Colombia puede variar y que en el país existe la libre circulación en el territorio nacional.

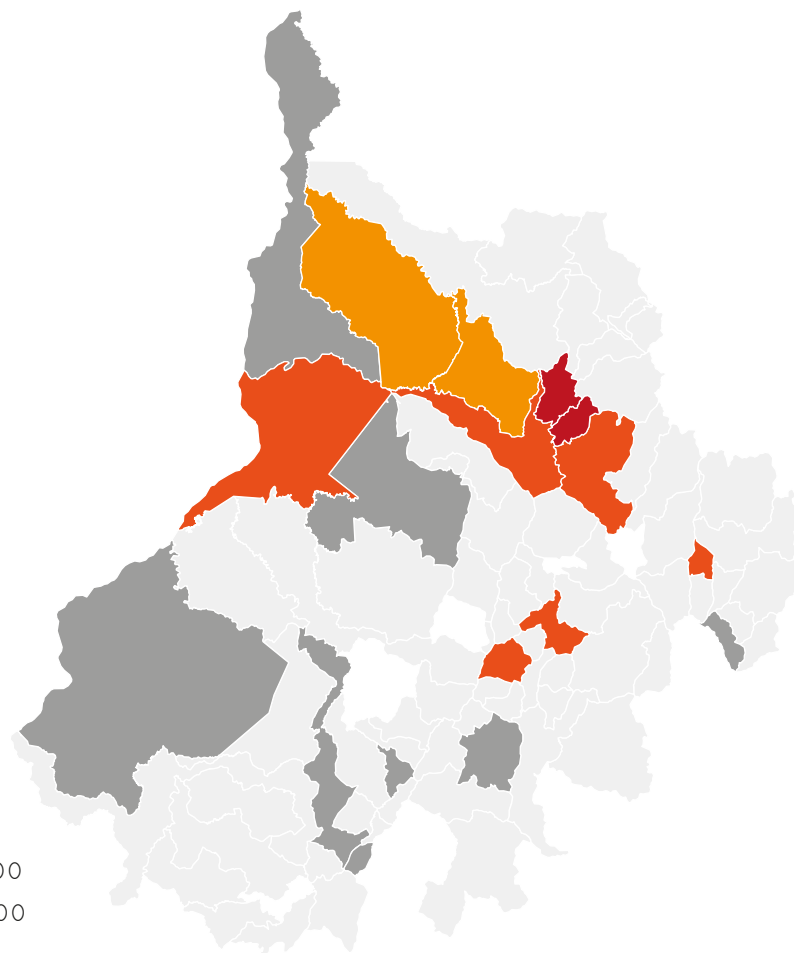
MUNICIPIO	TOTAL
Medellín	74.816
Bello	7.044
Rionegro	5.391
Itagüi	4.253
Envigado	3.551
Marinilla	1.534
Sabaneta	1.473
Apartadó	1.420
Caucasia	1.072
El Carmen de Viboral	925
La Ceja	808
Santa Fé de Antioquia	762
San Jerónimo	689
El Santuario	558
Caldas	519
La Estrella	455
Puerto Berrio	454
Turbo	452
Carepa	390
Chigorodó	389
Copacabana	369
Guarne	359
Girardota	328
Abejorral	315
Retiro	259
Yolombó	243
Barbosa	241
Sonsón	225
Guatapé	222
San Pedro- Milagros	210
Arboletes	171
Santa Rosa de Osos	165
Donmatías	154
El Bagre	153
Sopetrán	138
San Juan de Urabá	125
Remedios	119
Peñol	115
Amagá	108
Entrerrios	105
Caicedo	104
Puerto Triunfo	89
Segovia	84
Necoclí	83
Ciudad Bolívar	74
Santo Domingo	68
La Unión	63
San Rafael	52
Granada	44
Abriaquí	43
Vegachí	43
San Roque	42
Andes	41
Cáceres	41
La Pintada	40
Jardín	39
Jericó	29
San Carlos	27
Dabeiba	26
San Vicente de Ferrer	26

MUNICIPIO	TOTAL
Yondó	26
Amalfi	25
Cocorná	25
Giraldo	25
Armenia	23
Urrao	23
Santa Bárbara	22
Belmira	21
Salgar	21
Tarazá	19
Guadalupe	18
Nechí	18
Puerto Nare	18
Alejandro	15
Argelia	15
Zaragoza	14
Fredonia	13
Nariño	13
Sabanalarga	13
Titiribí	13
Anorí	12
San Luis	12
Olaya	11
Venecia	11
Yarumal	11
Caracolí	10
Concordia	10
San Francisco	9
Betania	8
Angelópolis	7
Cisneros	7
Gómez Plata	7
Montebello	7
San José de la Montaña	7
Támesis	7
Yalí	7
Betulia	6
Frontino	6
Mutatá	6
Valdivia	6
Ituango	5
San Pedro de Urabá	5
Concepción	4
Heliconia	4
Hispania	4
Maceo	4
Pueblorrico	4
Valparaiso	4
Angostura	3
Anzá	3
Briceño	3
Caramanta	3
Carolina	3
Buriticá	2
Ebéjico	2
Tarso	2
Toledo	2
Uramita	2
Campamento	1
San Andrés de Cuerquía	1

VENEZOLANOS EN
SANTANDER

69.159

TOTAL



RANGO DE CALOR

- Más de 10.000
- 10.000 a 1.000
- 1.000 a 500
- 500 a 100
- Menos de 100

* La estimación de concentración de venezolanos es resultado del cruce de los registros administrativos del Sistema de Información de Registro de Extranjeros (SIRE), Permiso Especial de Permanencia (PEP), Entradas migratorias (Intención de hospedaje) y Registro Administrativo de Migrantes Venezolanos (RAMV). La información registrada corresponde a lo manifestado voluntariamente por los venezolanos en los sistemas dispuestos y a la recolección generada de las verificaciones migratorias desarrolladas por Migración Colombia, teniendo en cuenta que la permanencia estimada de venezolanos en Colombia puede variar y que en el país existe la libre circulación en el territorio nacional.

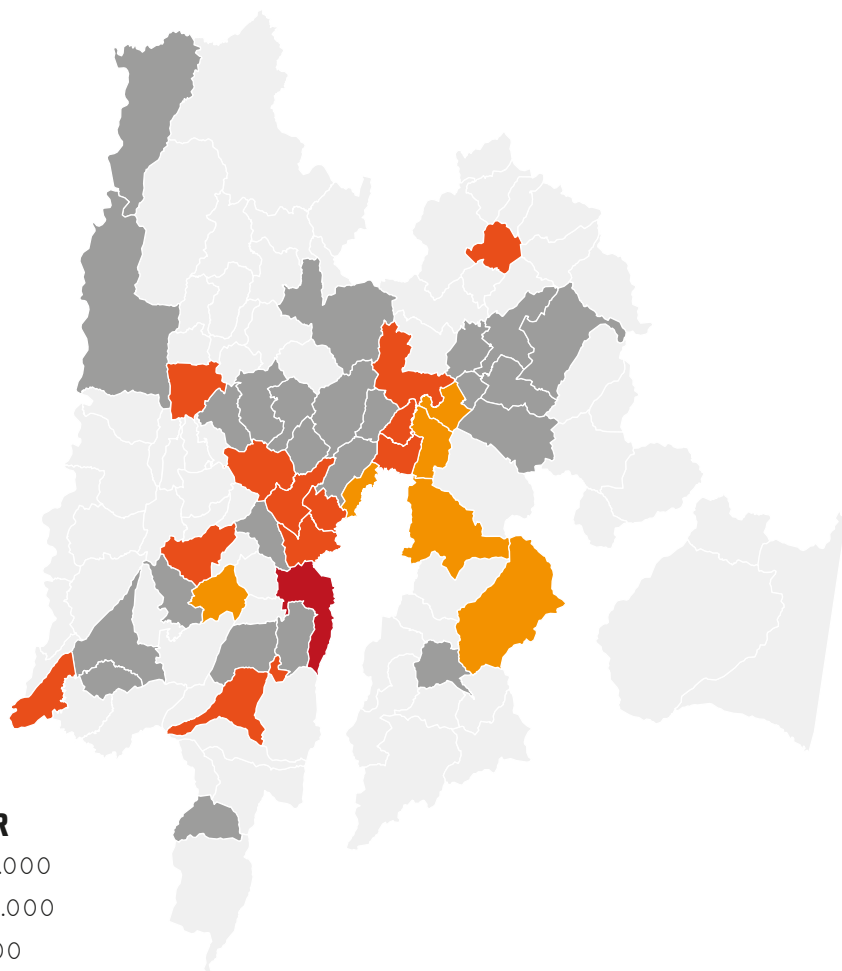
MUNICIPIO	TOTAL
Bucaramanga	37.978
Floridablanca	10.208
Barrancabermeja	4.356
Piedecuesta	3.630
Girón	2.410
Socorro	2.393
San Gil	2.230
Málaga	1.051
Sabana de Torre	971
Lebrija	719
Vélez	380
Puerto Wilches	297
Cimitarra	214
Oiba	201
Barbosa	189
San Vicente de Chucurí	186
Capitanejo	159
Aguadas	101
Cerrito	98
Suaita	88
Tona	82
San José de Miranda	79
Rionegro	77
Mogotes	65
El Playón	64
Barichara	57
Curití	56
Los Santos	56
San Andrés	53
Charalá	47
Guaca	46
Puente Nacional	41
Chima	33
Landázuri	32
Confines	31
San Miguel	29
Matanza	28
Villanueva	28
Aratoca	26
Bolívar	26

MUNICIPIO	TOTAL
Enciso	26
Concepción	24
Zapatoca	22
Albania	21
Simacota	21
Pinchote	20
Valle de San José	17
Guavatá	16
Galán	15
La Belleza	15
Páramo	15
Cabrera	11
Chipatá	11
Puerto Parra	9
Santa Bárbara	9
Molagavita	8
Ocamonte	7
Betulia	6
El Carmen de Chucurí	6
Guadalupe	6
Güepa	6
Macaravita	6
San Joaquín	6
Carcasí	5
Vetas	5
Gámbita	4
California	3
Florián	3
Palmar	3
Contratación	2
Coromoro	2
El Guacamayo	2
La Paz	2
San Benito	2
Sucre	2
Suratá	2
Charta	1
El Peñón	1
Guapotá	1
Palmas del Socorro	1

VENEZOLANOS EN CUNDINAMARCA

66.578

TOTAL



RANGO DE CALOR

- Más de 10.000
- 10.000 a 1.000
- 1.000 a 500
- 500 a 100
- Menos de 100

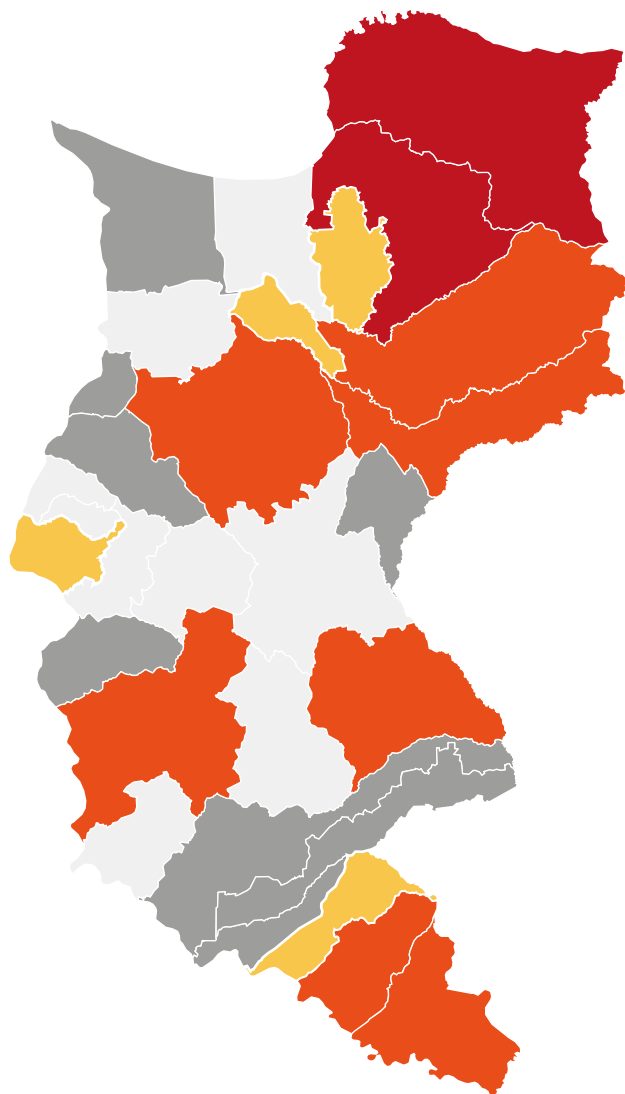
* La estimación de concentración de venezolanos es resultado del cruce de los registros administrativos del Sistema de Información de Registro de Extranjeros (SIRE), Permiso Especial de Permanencia (PEP), Entradas migratorias (Intención de hospedaje) y Registro Administrativo de Migrantes Venezolanos (RAMV). La información registrada corresponde a lo manifestado voluntariamente por los venezolanos en los sistemas dispuestos y a la recolección generada de las verificaciones migratorias desarrolladas por Migración Colombia, teniendo en cuenta que la permanencia estimada de venezolanos en Colombia puede variar y que en el país existe la libre circulación en el territorio nacional.

MUNICIPIO	TOTAL	MUNICIPIO	TOTAL
Soacha	22.101	Granada	48
Chía	6.580	Albelóez	43
Facatativa	4.303	Machetá	41
Zipaquirá	3.881	Ubaque	40
Mosquera	3.127	Vergara	36
Madrid	2.454	Fúquene	34
Funza	2.236	San Antonio del Tequendama	29
Fusagasugá	2.002	San Juan de Rioseco	28
Cajicá	1.915	Caparrapi	26
La Mesa	1.641	Chipaque	25
Villa de San Diego de Ubaté	1.574	Gutiérrez	25
Villeta	1.512	Nariño	25
Girardot	1.246	Cachipay	23
Tocancipá	805	Cucunubá	20
Sopó	803	Guayabal de Siquima	20
Cota	718	Jerusalén	20
Fómeque	663	Lenguazaque	20
La Calera	574	Chaguaní	19
El Colegio	545	Une	19
Suesca	484	Guayabetal	17
Guaduas	462	Simijaca	14
Chocontá	448	Apulo	13
Puerto Salgar	355	Cabrera	13
La Vega	332	Tena	13
Tabio	321	Carmen de Carupa	12
Agua de Dios	317	Susa	12
Pacho	310	Zipacón	11
Tenjo	300	Sutatausa	10
El Rosal	294	Villagómez	10
Cáqueza	271	El Peñón	8
Nemocón	270	Pandi	8
Sesquilé	218	Beltrán	7
Sibaté	205	Tausa	7
Anapoíma	201	Fosca	6
Subachoque	200	Guataquí	6
Silvania	191	Nilo	6
Tocaima	179	Nocaima	6
Bojacá	150	Quebradanegra	6
Guatavita	130	Ubalá	6
Gachancipá	125	Bituima	5
San Francisco	121	Nimaima	5
Venecia	111	Útica	5
Sasaima	102	Gama	4
Anolaima	92	Manta	4
Medina	90	Quetame	3
Guachetá	87	Tibacuy	3
Gachetá	86	La Peña	2
Choachí	82	Quipile	2
Guasca	82	Supatá	2
Paratebueno	76	Topaipí	2
Villapinzón	68	Vianí	2
Ricaurte	67	Yacopí	2
Albán	66	Paima	1
San Bernardo	62	Pasca	1
Viotá	58	Pulí	1
Cogua	57		
La Palma	52		

VENEZOLANOS EN
MAGDALENA

70.326

TOTAL



RANGO DE CALOR

- Más de 10.000
- 10.000 a 1.000
- 1.000 a 500
- 500 a 100
- Menos de 100

MUNICIPIO	TOTAL
Santa Marta	35.615
Ciénaga	11.057
Fundación	6.462
El Banco	4.056
Ariguaní	1.902
Aracataca	1.877
Plato	1.702
Pivijay	1.243
Guamal	1.116
Pedraza	789
San Sebastián de Buenavista	760
El Retén	709
Zona Bananera	568
Pijiño del Carmen	334
Santa Ana	319
Sitionuevo	296
San Zenón	260
El Piñón	240
Tenerife	184
Algarrobo	168
Salamina	162
Chivolo	99
Nueva Granada	99
Concordia	81
Puebloviejo	81
Santa Bárbara de Pinto	47
Cerro de San Antonio	46
Remolino	41
Zapayán	8
Sabanas de San Ángel	5

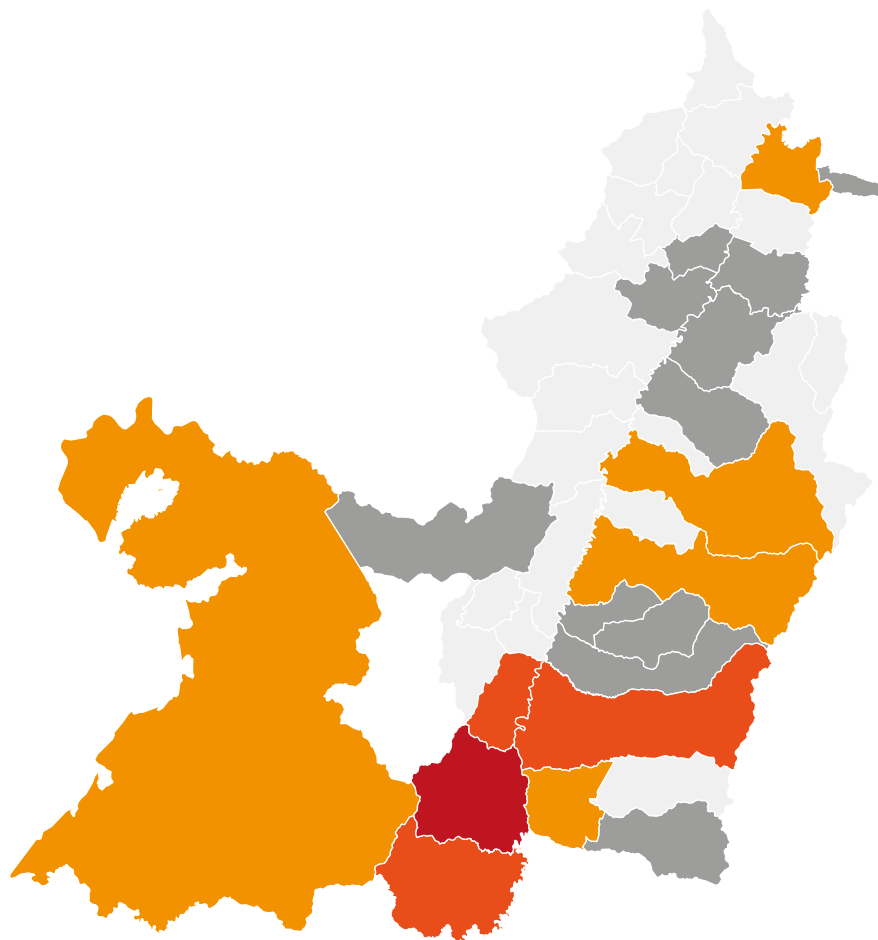

* La estimación de concentración de venezolanos es resultado del cruce de los registros administrativos del Sistema de Información de Registro de Extranjeros (SIRE), Permiso Especial de Permanencia (PEP), Entradas migratorias (Intención de hospedaje) y Registro Administrativo de Migrantes Venezolanos (RAMV). La información registrada corresponde a lo manifestado voluntariamente por los venezolanos en los sistemas dispuestos y a la recolección generada de las verificaciones migratorias desarrolladas por Migración Colombia, teniendo en cuenta que la permanencia estimada de venezolanos en Colombia puede variar y que en el país existe la libre circulación en el territorio nacional.

VENEZOLANOS EN
VALLE DEL CAUCA

64.658

TOTAL

RANGO DE CALOR

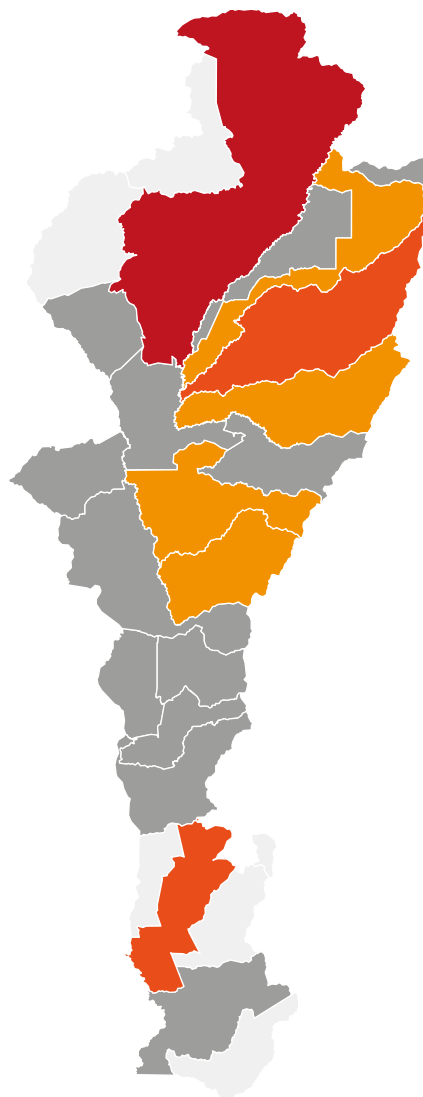


MUNICIPIO	TOTAL
Cali	48.867
Jamundí	3.965
Palmira	2.903
Yumbo	2.240
Buenaventura	763
Cartago	760
Tuluá	746
Candelaria	696
Guadalajara de Buga	668
El Cerrito	408
Florida	400
Guacarí	201
Alcalá	198
Bugalagrande	175
Zarzal	171
Calima	168
Roldanillo	157
La Victoria	103
Ginebra	102
La Unión	101
Dagua	100
Caicedonia	98
Andalucía	95
Sevilla	81
Vijes	77
Pradera	76
La Cumbre	61
Yotoco	54
San Pedro	43
Argelia	35
Restrepo	33
El Águila	29
Bolívar	25
Trujillo	13
Riofrío	10
Ansermanuevo	9
El Cairo	8
Versalles	7
El Dovio	4
Obando	4
Toro	4

* La estimación de concentración de venezolanos es resultado del cruce de los registros administrativos del Sistema de Información de Registro de Extranjeros (SIRE), Permiso Especial de Permanencia (PEP), Entradas migratorias (Intención de hospedaje) y Registro Administrativo de Migrantes Venezolanos (RAMV). La información registrada corresponde a lo manifestado voluntariamente por los venezolanos en los sistemas dispuestos y a la recolección generada de las verificaciones migratorias desarrolladas por Migración Colombia, teniendo en cuenta que la permanencia estimada de venezolanos en Colombia puede variar y que en el país existe la libre circulación en el territorio nacional.

VENEZOLANOS EN
CESAR

38.310
TOTAL



RANGO DE CALOR

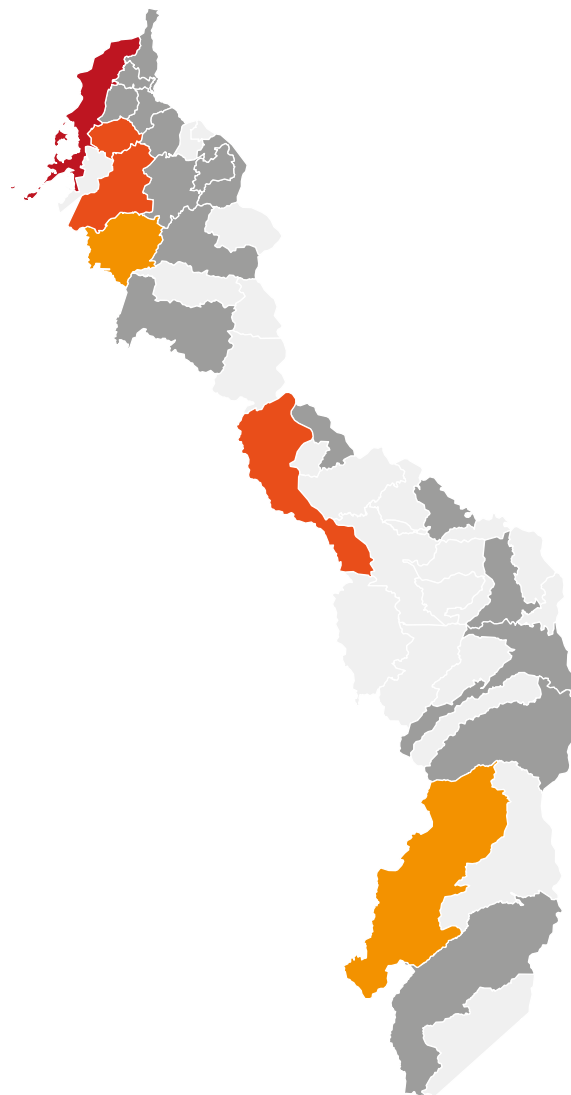
- Más de 10.000
- 10.000 a 1.000
- 1.000 a 500
- 500 a 100
- Menos de 100

MUNICIPIO	TOTAL
Valledupar	27.857
Agustín Codazzi	2.229
Aguachica	1.584
La Paz	865
Chiriguaná	829
Curumaní	794
Becerril	602
San Martín	405
Manaure Balcón del Cesar	364
San Diego	334
Pailitas	327
Bosconia	298
El Paso	295
Chimichagua	276
Astrea	254
La Jagua de Ibirico	203
Pelaya	192
La Gloria	181
Tamalameque	169
Río de Oro	83
San Alberto	56
Gamarra	34
González	30
El Copey	28
Pueblo Bello	21

* La estimación de concentración de venezolanos es resultado del cruce de los registros administrativos del Sistema de Información de Registro de Extranjeros (SIRE), Permiso Especial de Permanencia (PEP), Entradas migratorias (Intención de hospedaje) y Registro Administrativo de Migrantes Venezolanos (RAMV). La información registrada corresponde a lo manifestado voluntariamente por los venezolanos en los sistemas dispuestos y a la recolección generada de las verificaciones migratorias desarrolladas por Migración Colombia, teniendo en cuenta que la permanencia estimada de venezolanos en Colombia puede variar y que en el país existe la libre circulación en el territorio nacional.

VENEZOLANOS EN BOLÍVAR

51.516 TOTAL



RANGO DE CALOR

- Más de 10.000
- 10.000 a 1.000
- 1.000 a 500
- 500 a 100
- Menos de 100

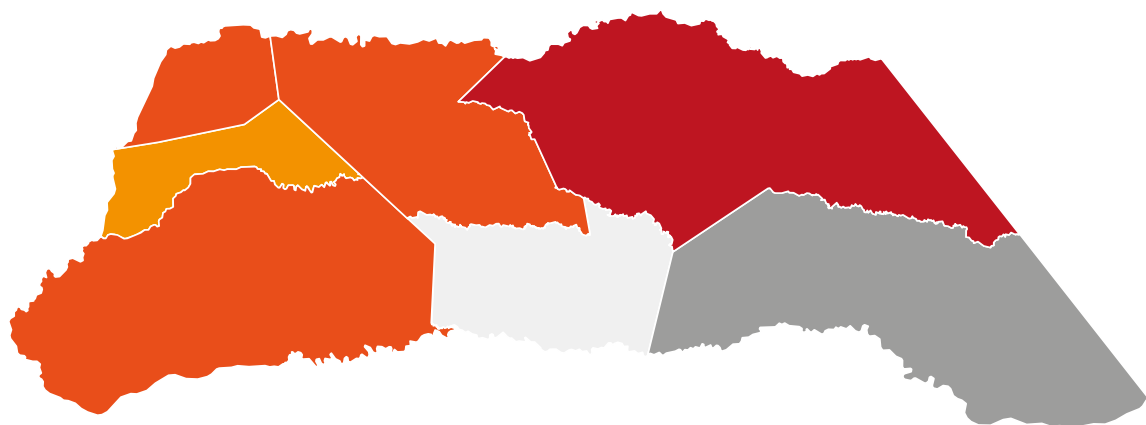
MUNICIPIO	TOTAL
Cartagena de Indias	38.489
Magangué	3.742
Turbaco	1.501
Arjona	1.156
Santa Rosa del Sur	787
María La Baja	621
San Estanislao	476
El Carmen de Bolívar	411
Clemencia	393
Arroyohondo	384
Mahates	369
San Juan de Nepomuceno	336
Calamar	244
San Pablo	235
Santa Rosa	230
Santa Catalina	217
Talaigua Nuevo	204
Villanueva	181
San Martín de Loba	167
Río Viejo	157
Morales	145
Margarita	140
Hatillo de Loba	95
Regidor	95
Mompós	85
Cicuco	79
Simití	73
Cantagallo	64
Barranco de Loba	62
Soplaviento	56
Achí	55
San Fernando	50
El Peñón	46
Turbaná	33
Córdoba	32
Altos del Rosario	28
San Jacinto	28
Arenal	17
San Cristóbal	11
Norosí	7
El Guamo	5
Pinillos	4
Zambrano	4
Tiquisio	2

* La estimación de concentración de venezolanos es resultado del cruce de los registros administrativos del Sistema de Información de Registro de Extranjeros (SIRE), Permiso Especial de Permanencia (PEP), Entradas migratorias (Intención de hospedaje) y Registro Administrativo de Migrantes Venezolanos (RAMV). La información registrada corresponde a lo manifestado voluntariamente por los venezolanos en los sistemas dispuestos y a la recolección generada de las verificaciones migratorias desarrolladas por Migración Colombia, teniendo en cuenta que la permanencia estimada de venezolanos en Colombia puede variar y que en el país existe la libre circulación en el territorio nacional.

VENEZOLANOS EN
ARAUCA

42.890

TOTAL



RANGO DE CALOR

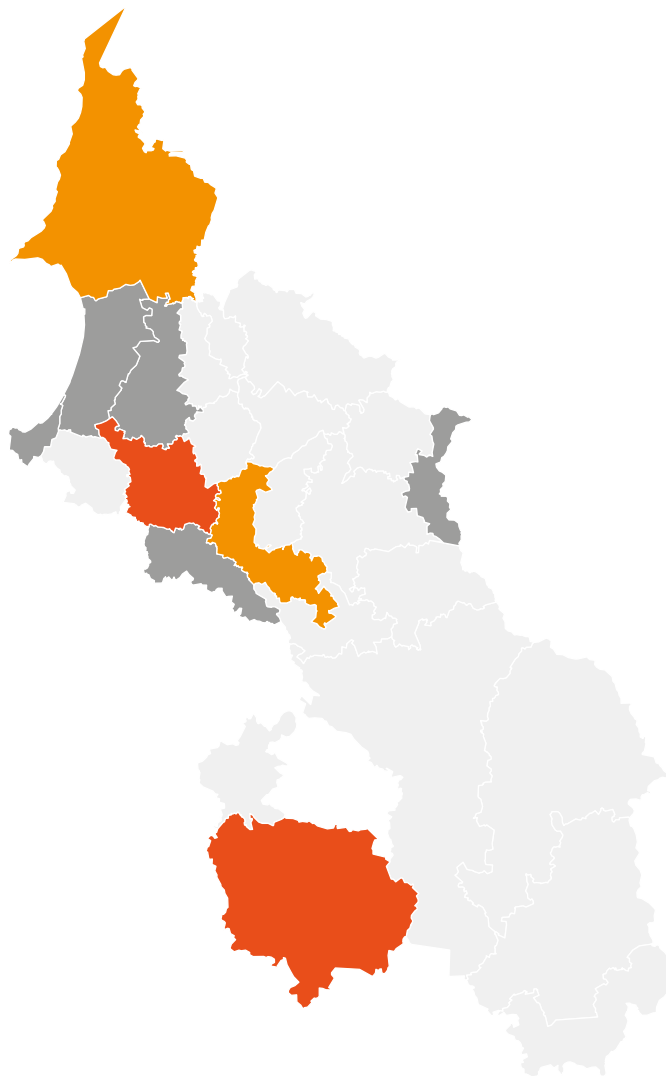
- Más de 10.000
- 10.000 a 1.000
- 1.000 a 500
- 500 a 100
- Menos de 100

MUNICIPIO	TOTAL
Arauca	24.989
Saravena	9.412
Arauquita	3.946
Tame	3.334
Fortul	933
Cravo Norte	196
Puerto Rondón	80

* La estimación de concentración de venezolanos es resultado del cruce de los registros administrativos del Sistema de Información de Registro de Extranjeros (SIRE), Permiso Especial de Permanencia (PEP), Entradas migratorias (Intención de hospedaje) y Registro Administrativo de Migrantes Venezolanos (RAMV). La información registrada corresponde a lo manifestado voluntariamente por los venezolanos en los sistemas dispuestos y a la recolección generada de las verificaciones migratorias desarrolladas por Migración Colombia, teniendo en cuenta que la permanencia estimada de venezolanos en Colombia puede variar y que en el país existe la libre circulación en el territorio nacional.

VENEZOLANOS EN
SUCRE

13.281
TOTAL



RANGO DE CALOR

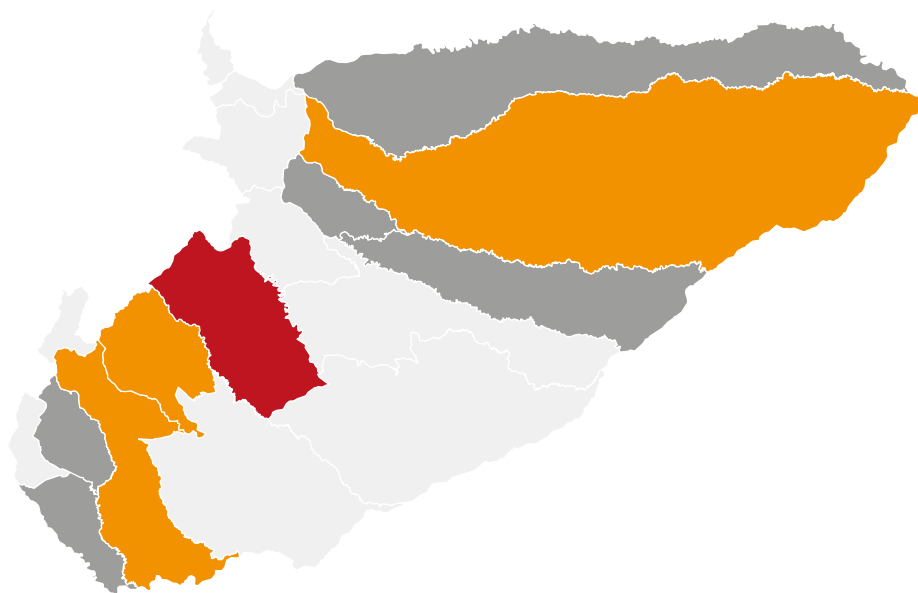


MUNICIPIO	TOTAL
Sincelejo	8.839
San Marcos	1.297
San Onofre	791
Corozal	689
Tolú Viejo	336
Coveñas	301
Sampués	195
Santiago de Tolú	173
Buenavista	132
San Luis de Sincé	87
La Unión	85
San Pedro	66
Guaranda	62
San Juan de Betulia	48
Los Palmitos	34
Morroa	33
Ovejas	32
Majagual	20
Palmito	20
San Benito Abad	19
Galeras	10
El Roble	4
Sucre	4
Colosó	3
Chalán	1

* La estimación de concentración de venezolanos es resultado del cruce de los registros administrativos del Sistema de Información de Registro de Extranjeros (SIRE), Permiso Especial de Permanencia (PEP), Entradas migratorias (Intención de hospedaje) y Registro Administrativo de Migrantes Venezolanos (RAMV). La información registrada corresponde a lo manifestado voluntariamente por los venezolanos en los sistemas dispuestos y a la recolección generada de las verificaciones migratorias desarrolladas por Migración Colombia, teniendo en cuenta que la permanencia estimada de venezolanos en Colombia puede variar y que en el país existe la libre circulación en el territorio nacional.

VENEZOLANOS EN
CASANARE

14.913
TOTAL



RANGO DE CALOR

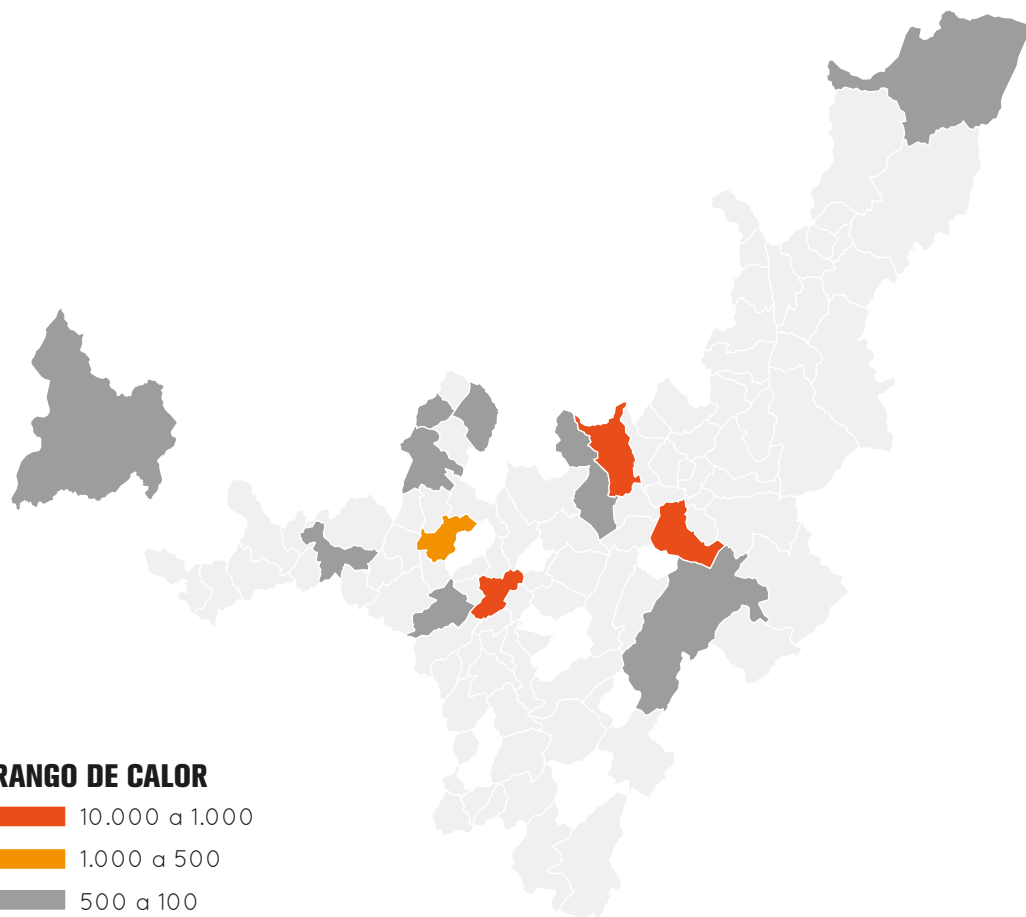
- Más de 10.000
- 1.000 a 500
- 500 a 100
- Menos de 100

* La estimación de concentración de venezolanos es resultado del cruce de los registros administrativos del Sistema de Información de Registro de Extranjeros (SIRE), Permiso Especial de Permanencia (PEP), Entradas migratorias (Intención de hospedaje) y Registro Administrativo de Migrantes Venezolanos (RAMV). La información registrada corresponde a lo manifestado voluntariamente por los venezolanos en los sistemas dispuestos y a la recolección generada de las verificaciones migratorias desarrolladas por Migración Colombia, teniendo en cuenta que la permanencia estimada de venezolanos en Colombia puede variar y que en el país existe la libre circulación en el territorio nacional.

MUNICIPIO	TOTAL
Yopal	11.124
Aguazul	993
Paz de Ariporo	867
Tauramena	555
Villanueva	479
Pore	220
Trinidad	173
Monterrey	144
Hato Corozal	135
Maní	69
Orocué	58
San Luis de Palenque	33
Chámeza	19
Támara	18
Sácama	14
La Salina	5
Sabanalarga	4
Nunchía	3

VENEZOLANOS EN BOYACÁ

12.180 TOTAL



RANGO DE CALOR

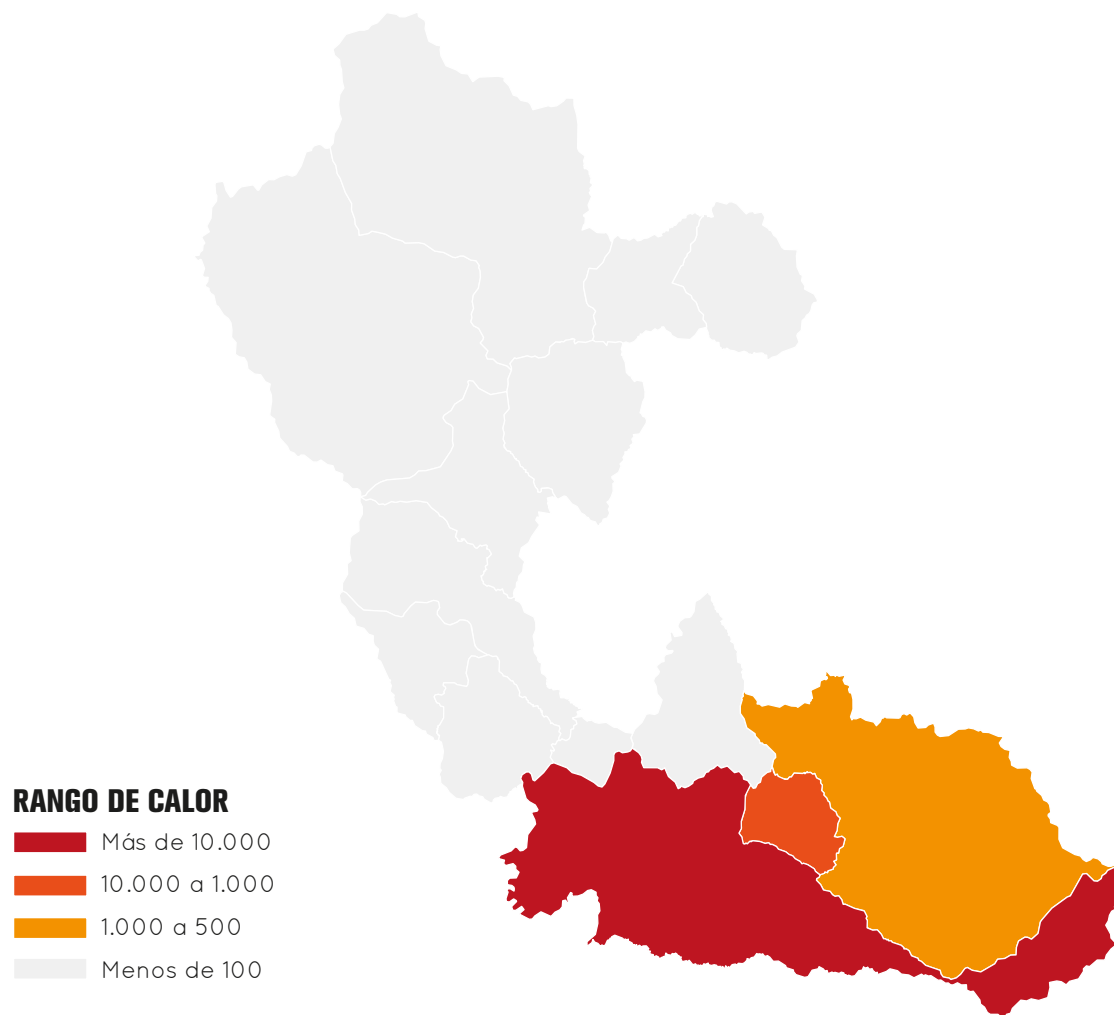
- 10.000 a 1.000
- 1.000 a 500
- 500 a 100
- Menos de 100

* La estimación de concentración de venezolanos es resultado del cruce de los registros administrativos del Sistema de Información de Registro de Extranjeros (SIRE), Permiso Especial de Permanencia (PEP), Entradas migratorias (Intención de hospedaje) y Registro Administrativo de Migrantes Venezolanos (RAMV). La información registrada corresponde a lo manifestado voluntariamente por los venezolanos en los sistemas dispuestos y a la recolección generada de las verificaciones migratorias desarrolladas por Migración Colombia, teniendo en cuenta que la permanencia estimada de venezolanos en Colombia puede variar y que en el país existe la libre circulación en el territorio nacional.

MUNICIPIO	TOTAL	MUNICIPIO	TOTAL
Tunja	4.400	Gámeza	7
Sogamoso	2.386	Macanal	7
Duitama	1.093	Siachoque	7
Villa de Leyva	890	Sora	7
Moniquirá	470	Caldas	6
Chiquirirá	358	Jenesano	6
Puerto Boyacá	267	Turmequé	6
Chitaraque	258	Boyacá	5
Cubará	213	Ciénaga	5
Aquitania	183	Güicán de la Sierra	5
Samacá	161	Monguí	5
Paipa	121	Santa María	5
San José de Pare	118	Sativasur	5
Socha	95	Cucaita	4
Santa Sofía	94	Miraflores	4
Sutamarchán	61	Tópaga	4
Tibaná	57	Chiscas	3
Belén	54	Guateque	3
San Luis de Gaceno	51	Guayatá	3
Sáchica	48	Jericó	3
Ráquira	44	Labranzagrande	3
Santana	40	Motavita	3
Soatá	40	Páez	3
Nobsa	39	Pauna	3
Ventaquemada	34	Paz de Río	3
Santa Rosa de Viterbo	33	Quipama	3
Almeida	29	Sativanorte	3
Tipacoque	28	Soracá	3
Arcabuco	25	Susacón	3
San Mateo	24	Betétiva	2
Toca	24	Chivatá	2
Togüi	23	Corrales	2
Boatíva	20	Covarachía	2
Firavitoba	20	La Uvita	2
Ramiriquí	19	Pesca	2
Tuta	17	San Miguel de Sema	2
Chita	16	Sotaquirá	2
Guacamayas	16	Tasco	2
Socotá	16	Tinjacá	2
Cómbita	15	Berbeo	1
Cerinza	14	Briceño	1
Muzo	13	Chinavita	1
Pajarito	13	El Cocuy	1
Tibasosa	13	El Espino	1
Garagoa	12	La Capilla	1
Mongua	12	Maripi	1
Panqueba	10	Somondoco	1
Saboyá	10	Tota	1
Floresta	9	Úmbita	1
Nuevo Colón	9	Zetaquirá	1
Gachantivá	7	Busbanzá	0

VENEZOLANOS EN RISARALDA

14.245 TOTAL



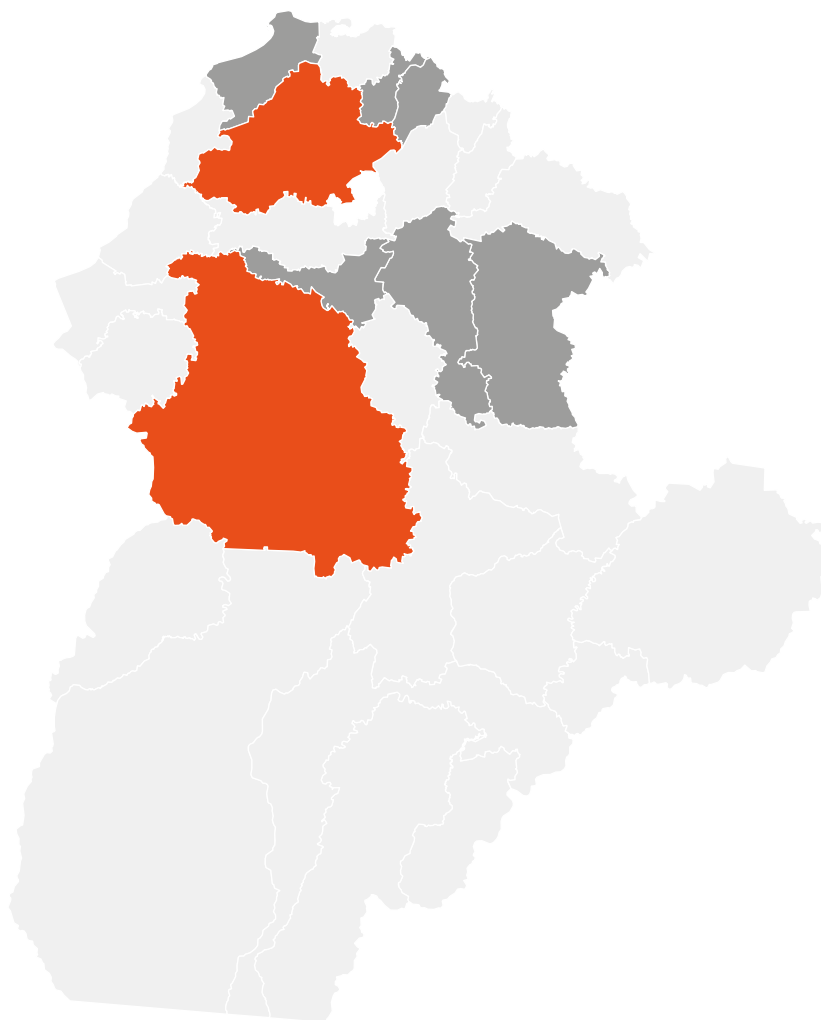
MUNICIPIO	TOTAL
Pereira	10.971
Dosquebradas	2.398
Santa Rosa de Cabal	573
La Virginia	71
Santuario	50
Apía	48
Belén de Umbría	39
Quinchía	26
La Celia	22
Marsella	21
Pueblo Rico	9
Balboa	8
Mistrató	5
Guática	4

* La estimación de concentración de venezolanos es resultado del cruce de los registros administrativos del Sistema de Información de Registro de Extranjeros (SIRE), Permiso Especial de Permanencia (PEP), Entradas migratorias (Intención de hospedaje) y Registro Administrativo de Migrantes Venezolanos (RAMV). La información registrada corresponde a lo manifestado voluntariamente por los venezolanos en los sistemas dispuestos y a la recolección generada de las verificaciones migratorias desarrolladas por Migración Colombia, teniendo en cuenta que la permanencia estimada de venezolanos en Colombia puede variar y que en el país existe la libre circulación en el territorio nacional.

VENEZOLANOS EN CÓRDOBA

7.381

TOTAL



RANGO DE CALOR

- 10.000 a 1.000
- 500 a 100
- Menos de 100

MUNICIPIO	TOTAL
Montería	3.704
Lorica	1.242
Momil	355
Cereté	339
Sahagún	318
San Bernardo del Viento	310
Ciénaga de Oro	197
Purísima de la Concepción	173
Cotorra	100
Chimá	95
Chinú	93
Montelíbano	89
Planeta Rica	50
Tierralta	47
Pueblo Nuevo	43
San Antero	42
Tuchín	39
Los Córdobas	35
Ayapel	30
San Pelayo	24
La Apartada	10
Puerto Libertador	9
Valencia	9
San Andrés de Sotavento	7
Buenavista	5
Moñitos	5
San José de Uré	4
Canalete	3
Puerto Escondido	3
San Carlos	1

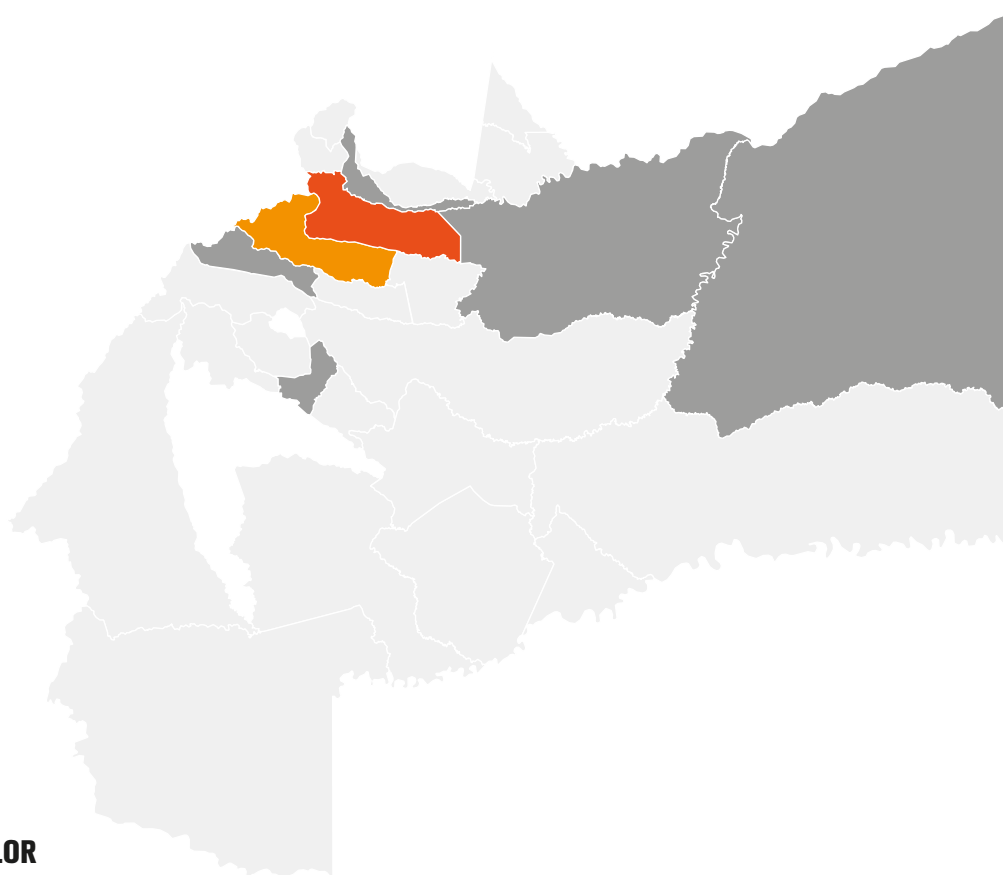
* La estimación de concentración de venezolanos es resultado del cruce de los registros administrativos del Sistema de Información de Registro de Extranjeros (SIRE), Permiso Especial de Permanencia (PEP), Entradas migratorias (Intención de hospedaje) y Registro Administrativo de Migrantes Venezolanos (RAMV). La información registrada corresponde a lo manifestado voluntariamente por los venezolanos en los sistemas dispuestos y a la recolección generada de las verificaciones migratorias desarrolladas por Migración Colombia, teniendo en cuenta que la permanencia estimada de venezolanos en Colombia puede variar y que en el país existe la libre circulación en el territorio nacional.

VENEZOLANOS EN

META

6.332

TOTAL



RANGO DE CALOR

- 10.000 a 1.000
- 1.000 a 500
- 500 a 100
- Menos de 100

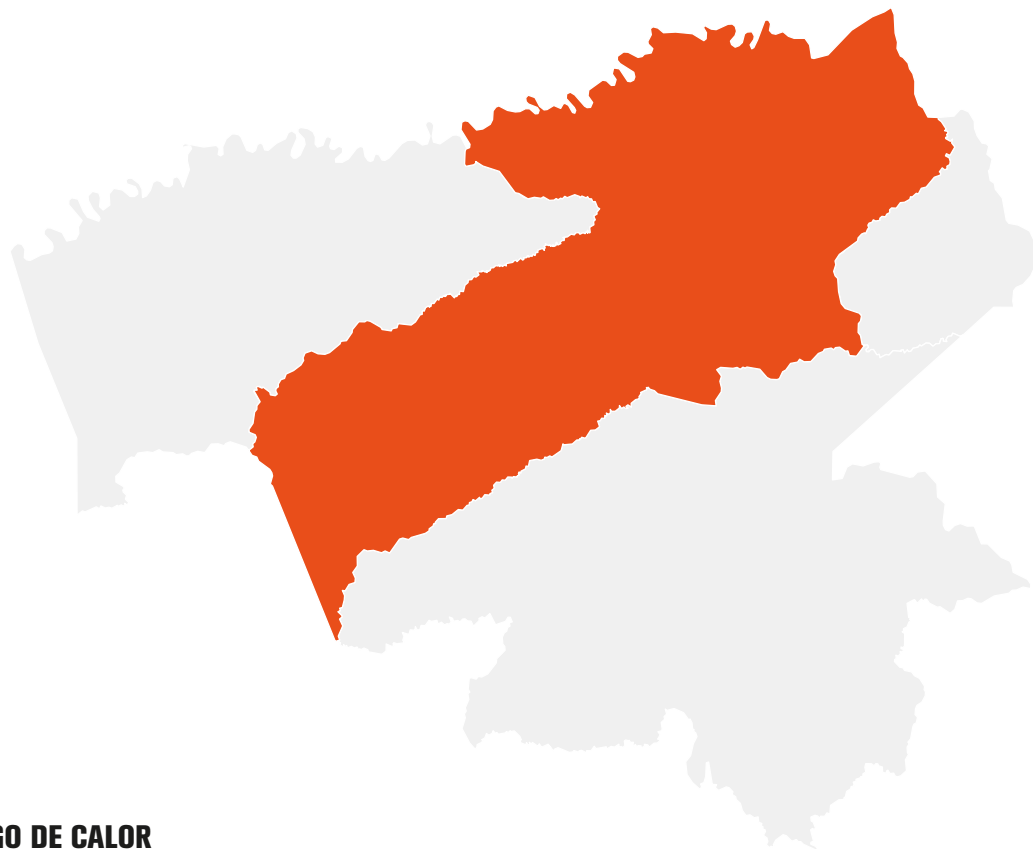
MUNICIPIO	TOTAL
Villavicencio	4.152
Acacías	692
Granada	321
Puerto Gaitán	289
Puerto López	230
Restrepo	147
Guamal	109
San Martín	65
Barranca de Upía	60
Castilla La Nueva	52
Cumaral	43
Lejanías	31
Cubarral	30
Uribe	29
San Carlos de Guaroa	20
Cabuyaro	13
Vistahermosa	11
Fuente de Oro	10
Puerto Concordia	9
El Calvario	6
El Castillo	6
La Macarena	3
Puerto Rico	2
Mapiripán	1
San Juanito	1
Puerto Lleras	0

* La estimación de concentración de venezolanos es resultado del cruce de los registros administrativos del Sistema de Información de Registro de Extranjeros (SIRE), Permiso Especial de Permanencia (PEP), Entradas migratorias (Intención de hospedaje) y Registro Administrativo de Migrantes Venezolanos (RAMV). La información registrada corresponde a lo manifestado voluntariamente por los venezolanos en los sistemas dispuestos y a la recolección generada de las verificaciones migratorias desarrolladas por Migración Colombia, teniendo en cuenta que la permanencia estimada de venezolanos en Colombia puede variar y que en el país existe la libre circulación en el territorio nacional.

VENEZOLANOS EN
GUAINÍA

5.528

TOTAL



RANGO DE CALOR

10.000 a 1.000

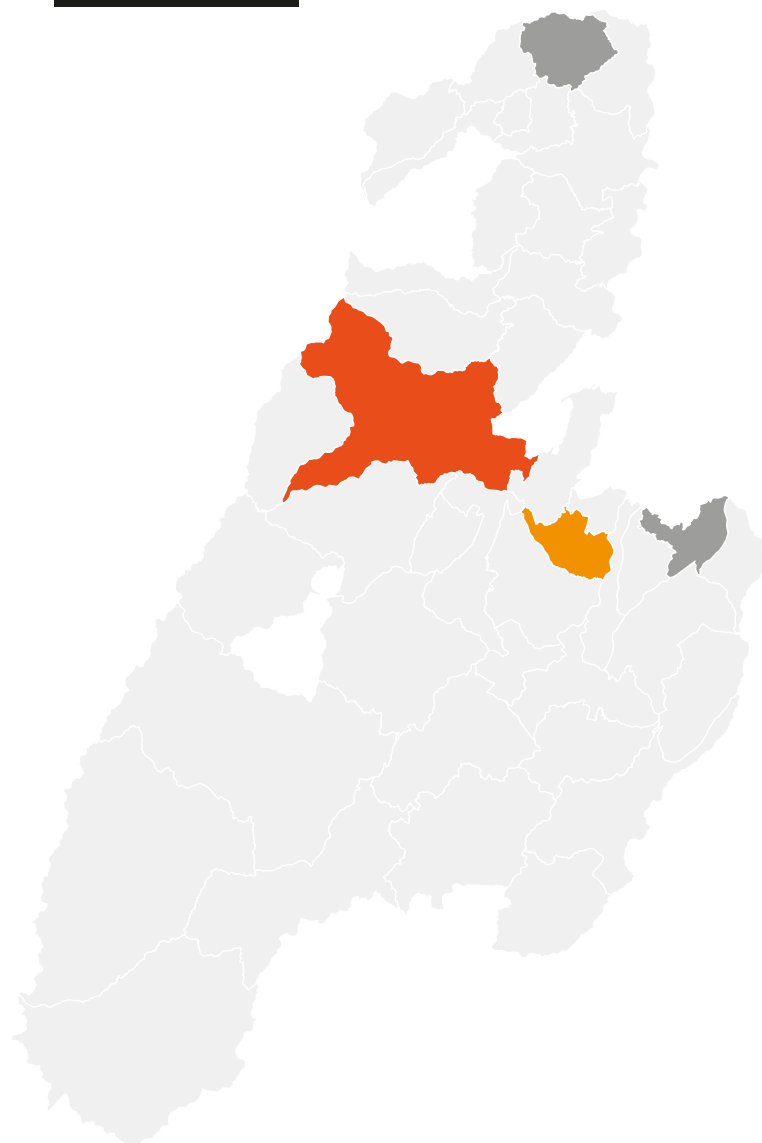
Menos de 100

MUNICIPIO	TOTAL
Inirida	5.520
Cacahual	4
Barranco Minas	3
Puerto Colombia	1

* La estimación de concentración de venezolanos es resultado del cruce de los registros administrativos del Sistema de Información de Registro de Extranjeros (SIRE), Permiso Especial de Permanencia (PEP), Entradas migratorias (Intención de hospedaje) y Registro Administrativo de Migrantes Venezolanos (RAMV). La información registrada corresponde a lo manifestado voluntariamente por los venezolanos en los sistemas dispuestos y a la recolección generada de las verificaciones migratorias desarrolladas por Migración Colombia, teniendo en cuenta que la permanencia estimada de venezolanos en Colombia puede variar y que en el país existe la libre circulación en el territorio nacional.

VENEZOLANOS EN
TOLIMA

5.770
TOTAL



RANGO DE CALOR

- 10.000 a 1.000
- 1.000 a 500
- 500 a 100
- Menos de 100

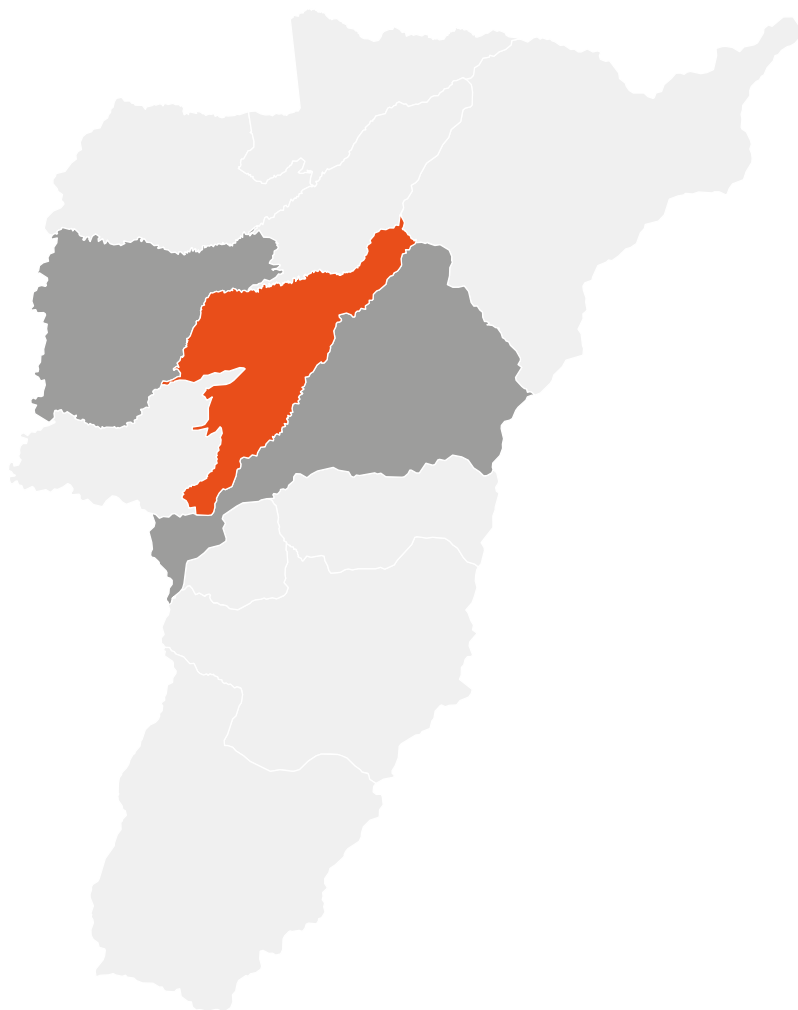
MUNICIPIO	TOTAL
Ibagué	3.805
Espinal	759
San Sebastián de Mariquita	337
Melgar	245
Carmen de Apicalá	77
Fresno	76
Flandes	55
Honda	53
Planadas	42
Falan	31
Cajamarca	29
Libano	25
Palocabildo	24
Chaparral	23
Lérida	20
Rovira	17
Anzoátegui	15
Rioblanco	14
Alpujarra	12
Armero	11
Casabianca	11
Venadillo	10
Icononzo	8
Coello	7
Guamo	7
Natagaima	7
Saldaña	7
Ortega	5
Roncesvalles	5
Purificación	4
Valle de San Juan	4
Ataco	3
Coyaima	3
Prado	3
Villarrica	3
Alvarado	2
Cunday	2
Dolores	2
Herveo	2
San Luis	2
Ambalema	1
Santa Isabel	1
Suárez	1

* La estimación de concentración de venezolanos es resultado del cruce de los registros administrativos del Sistema de Información de Registro de Extranjeros (SIRE), Permiso Especial de Permanencia (PEP), Entradas migratorias (Intención de hospedaje) y Registro Administrativo de Migrantes Venezolanos (RAMV). La información registrada corresponde a lo manifestado voluntariamente por los venezolanos en los sistemas dispuestos y a la recolección generada de las verificaciones migratorias desarrolladas por Migración Colombia, teniendo en cuenta que la permanencia estimada de venezolanos en Colombia puede variar y que en el país existe la libre circulación en el territorio nacional.

VENEZOLANOS EN
QUINDÍO

5.496

TOTAL

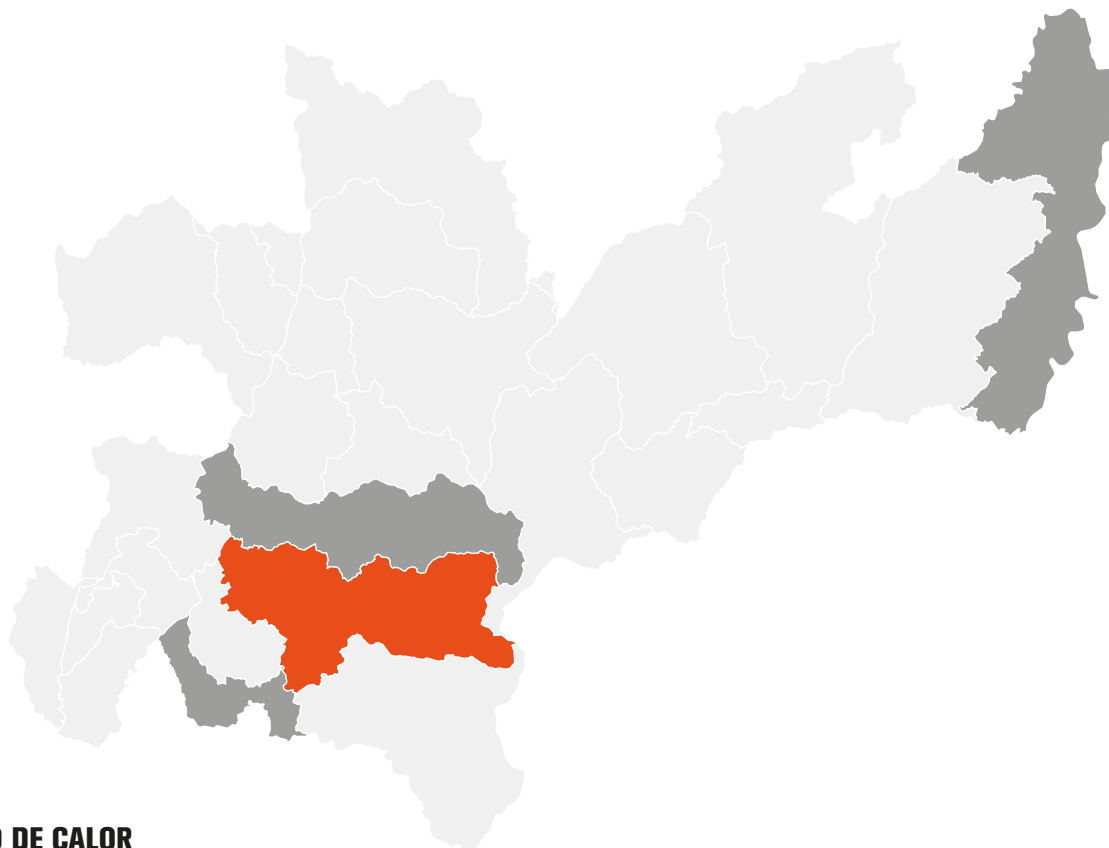


MUNICIPIO	TOTAL
Armenia	4.871
Calarcá	176
Montenegro	121
Circasia	79
La Tebaida	68
Quimbaya	58
Salento	49
Filandia	43
Buenavista	22
Córdoba	5
Génova	2
Pijao	2

* La estimación de concentración de venezolanos es resultado del cruce de los registros administrativos del Sistema de Información de Registro de Extranjeros (SIRE), Permiso Especial de Permanencia (PEP), Entradas migratorias (Intención de hospedaje) y Registro Administrativo de Migrantes Venezolanos (RAMV). La información registrada corresponde a lo manifestado voluntariamente por los venezolanos en los sistemas dispuestos y a la recolección generada de las verificaciones migratorias desarrolladas por Migración Colombia, teniendo en cuenta que la permanencia estimada de venezolanos en Colombia puede variar y que en el país existe la libre circulación en el territorio nacional.

VENEZOLANOS EN
CALDAS

3.370
TOTAL



RANGO DE CALOR

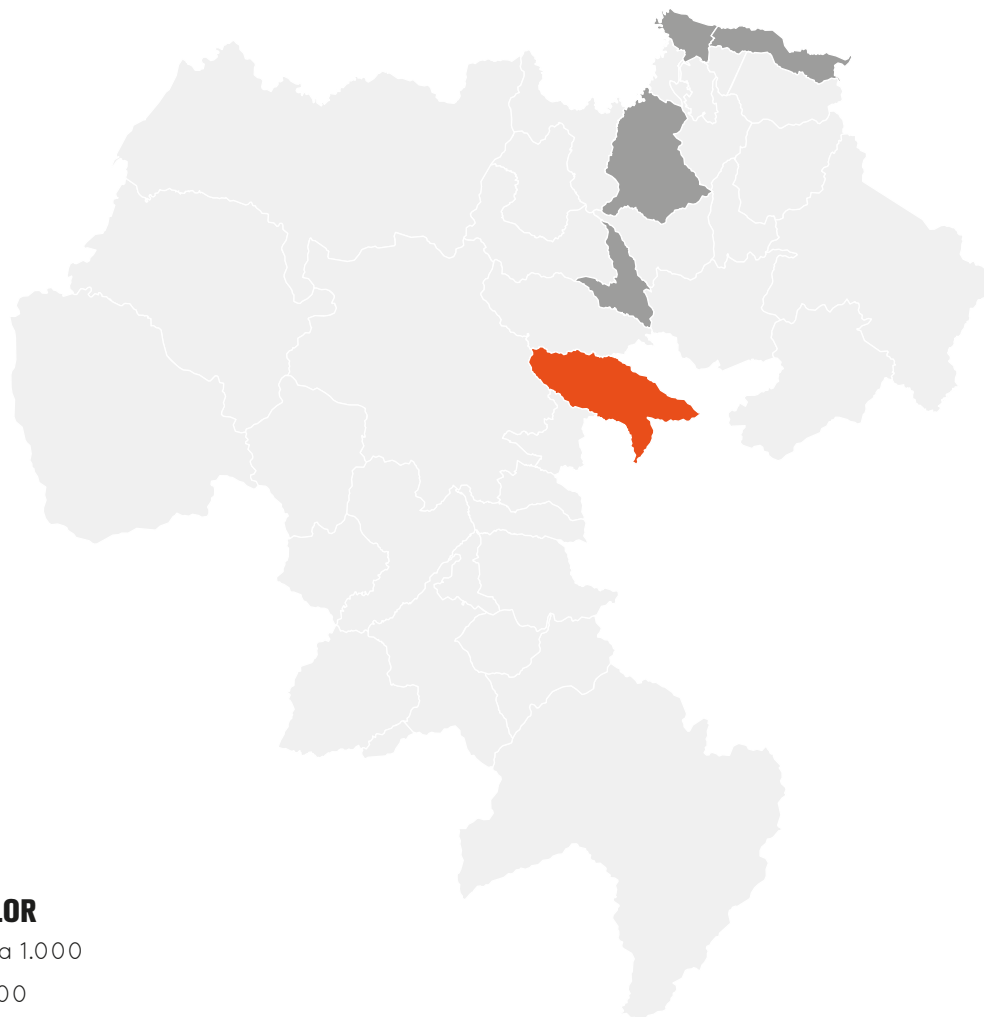
- 10.000 a 1.000
- 500 a 100
- Menos de 100

MUNICIPIO	TOTAL
Manizales	2.383
La Dorada	175
Chinchiná	142
Neira	133
Aguadas	92
Viterbo	90
Villamaría	88
Anserma	58
Riosucio	57
Supía	50
Manzanares	19
Palestina	16
Risaralda	13
Salamina	11
San José	8
Aranzazu	7
Victoria	5
Pácora	4
La Merced	3
Marmato	3
Marulanda	3
Pensilvania	3
Belalcázar	2
Filadelfia	2
Marquetalia	2
Samaná	1

* La estimación de concentración de venezolanos es resultado del cruce de los registros administrativos del Sistema de Información de Registro de Extranjeros (SIRE), Permiso Especial de Permanencia (PEP), Entradas migratorias (Intención de hospedaje) y Registro Administrativo de Migrantes Venezolanos (RAMV). La información registrada corresponde a lo manifestado voluntariamente por los venezolanos en los sistemas dispuestos y a la recolección generada de las verificaciones migratorias desarrolladas por Migración Colombia, teniendo en cuenta que la permanencia estimada de venezolanos en Colombia puede variar y que en el país existe la libre circulación en el territorio nacional.

VENEZOLANOS EN
CAUCA

3.832
TOTAL



RANGO DE CALOR

- 10.000 a 1.000
- 500 a 100
- Menos de 100

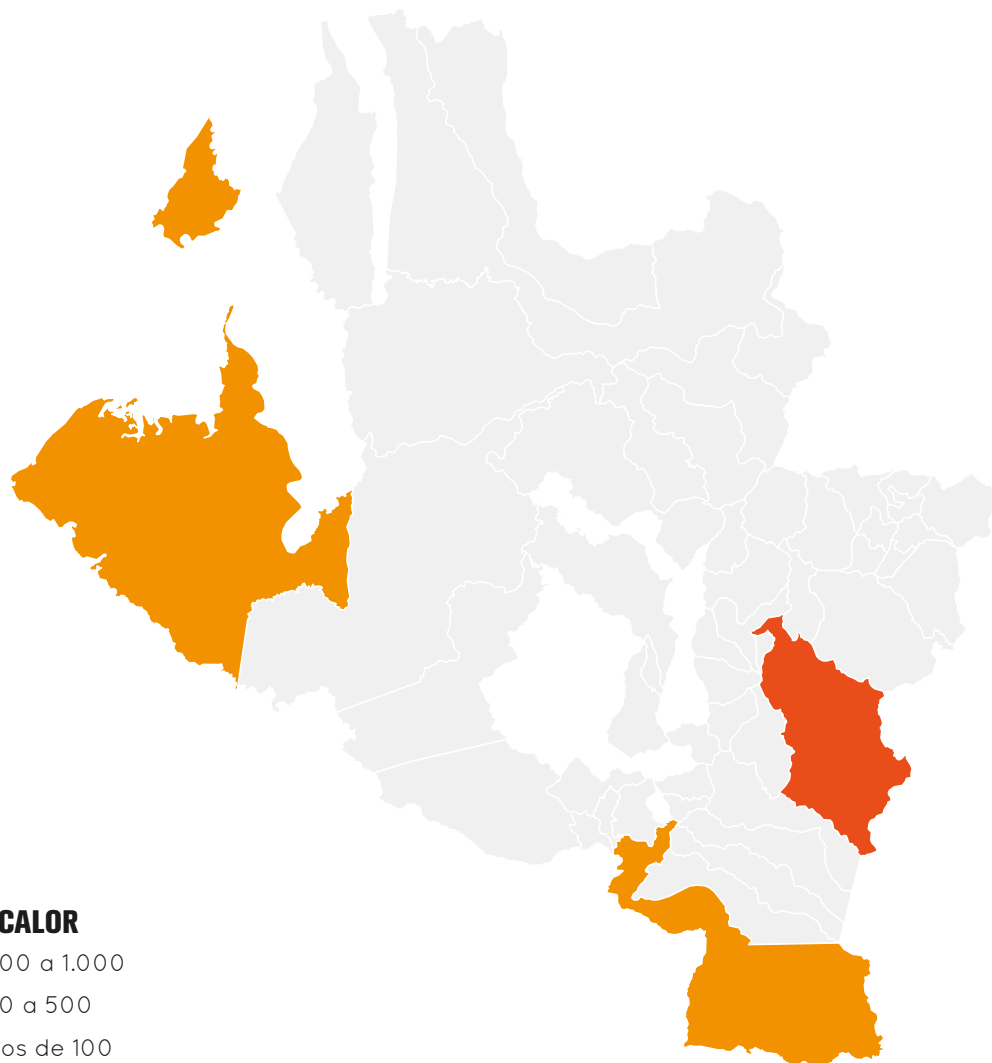
MUNICIPIO	TOTAL
Popayán	2.377
Puerto Tejada	453
Santander de Quilichao	283
Piendamó - Tunía	115
Miranda	104
Villa Rica	76
Almaguer	72
Corinto	55
López de Micay	49
Patía	46
Timbío	39
Buenos Aires	26
Bolívar	16
Suárez	16
Caloto	12
Argelia	9
Florencia	9
Guachené	9
Padilla	9
Cajibío	8
Morales	8
Caldono	5
Páez	4
Timbiquí	4
Toribío	4
Inzá	3
Mercaderes	3
Rosas	3
El Tambo	2
Jambaló	2
La Vega	2
Santa Rosa	2
Silvia	2
Balboa	1
Gaupí	1
La Sierra	1
San Sebastián	1
Sucre	1

* La estimación de concentración de venezolanos es resultado del cruce de los registros administrativos del Sistema de Información de Registro de Extranjeros (SIRE), Permiso Especial de Permanencia (PEP), Entradas migratorias (Intención de hospedaje) y Registro Administrativo de Migrantes Venezolanos (RAMV). La información registrada corresponde a lo manifestado voluntariamente por los venezolanos en los sistemas dispuestos y a la recolección generada de las verificaciones migratorias desarrolladas por Migración Colombia, teniendo en cuenta que la permanencia estimada de venezolanos en Colombia puede variar y que en el país existe la libre circulación en el territorio nacional.

VENEZOLANOS EN
NARIÑO

3.586

TOTAL



RANGO DE CALOR

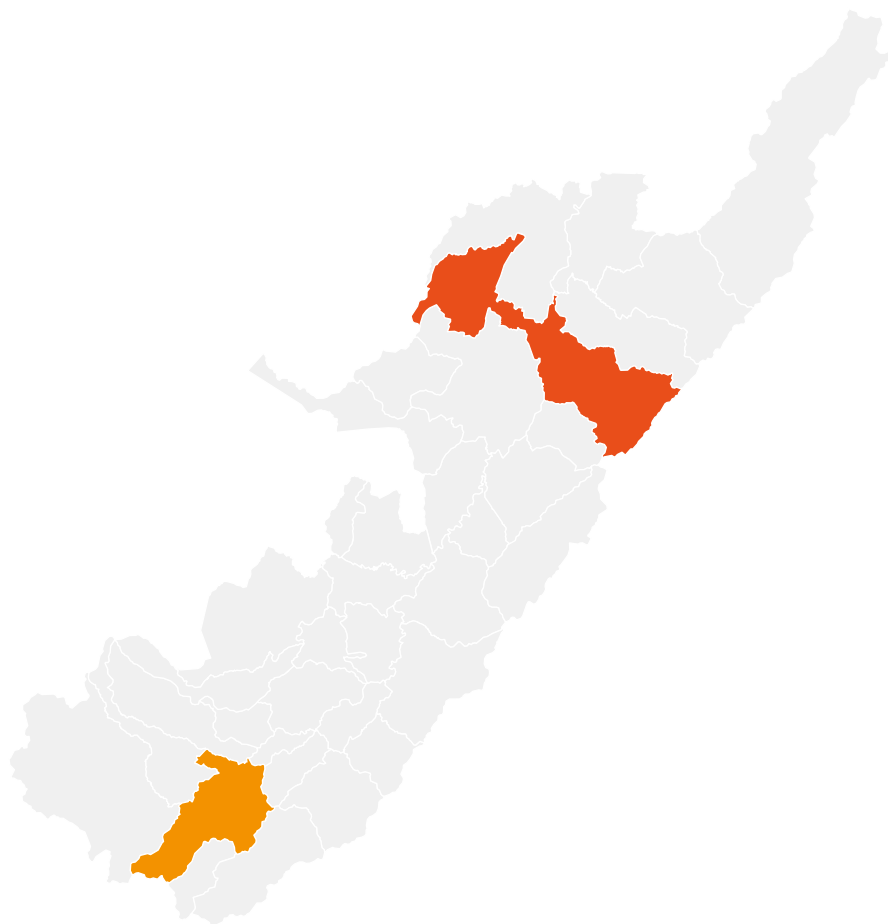
- 10.000 a 1.000
- 1.000 a 500
- Menos de 100

MUNICIPIO	TOTAL
Pasto	1.815
Ipiales	991
San Andrés de Tumaco	513
Albán	64
Nariño	20
El Rosario	19
Cumbal	13
Túquerres	13
Cumbitara	11
Policarpa	9
Taminango	9
Samaniego	8
La Unión	6
Puerres	6
Barbacoas	5
Buesaco	5
Chachagüi	5
Iles	5
Ricaurte	5
Contadero	4
Cuaspúd	4
Imúes	4
La Cruz	4
Sandoná	4
Arboleda	3
Colón	3
Consacá	3
Guachucal	3
Olaya Herrera	3
Potosí	3
Tangua	3
Córdoba	2
El Charco	2
El Tambo	2
La Florida	2
San Lorenzo	2
San Pedro de Cartago	2
Aldana	1
Belén	1
El Peñol	1
El Tablón de Gómez	1
Funes	1
Leiva	1
Los Andes	1
Magüi	1
Pupiales	1
Santa Bárbara	1
Yacuanquer	1
Providencia	0
San Bernardo	0

* La estimación de concentración de venezolanos es resultado del cruce de los registros administrativos del Sistema de Información de Registro de Extranjeros (SIRE), Permiso Especial de Permanencia (PEP), Entradas migratorias (Intención de hospedaje) y Registro Administrativo de Migrantes Venezolanos (RAMV). La información registrada corresponde a lo manifestado voluntariamente por los venezolanos en los sistemas dispuestos y a la recolección generada de las verificaciones migratorias desarrolladas por Migración Colombia, teniendo en cuenta que la permanencia estimada de venezolanos en Colombia puede variar y que en el país existe la libre circulación en el territorio nacional.

VENEZOLANOS EN
HUILA

3.020
TOTAL



RANGO DE CALOR

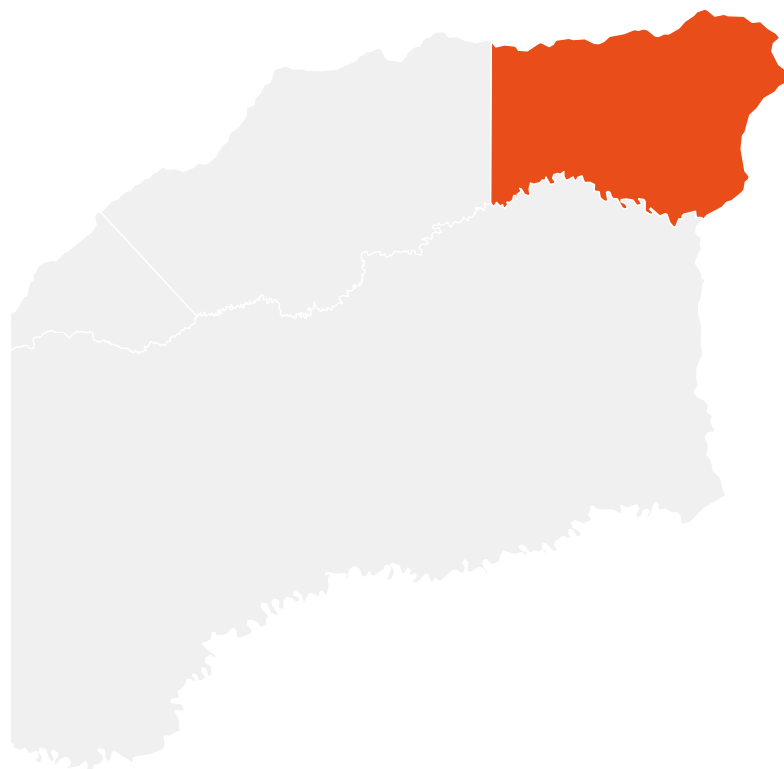
- 10.000 a 1.000
- 1.000 a 500
- Menos de 100

MUNICIPIO	TOTAL
Neiva	2.080
Pitalito	556
Garzón	52
Isnos	39
Rivera	37
Palestina	21
Timaná	20
Altamira	18
La Plata	17
Acevedo	16
Suaza	15
Tello	15
Guadalupe	14
Campoalegre	12
Teruel	12
Gigante	11
Tarqui	10
Pital	9
Colombia	8
San Agustín	8
Aipe	6
Oporapa	6
Palermo	6
Algeciras	5
Tesalia	5
Yaguará	5
Hobo	3
Baraya	2
Nátaga	2
Paicol	2
Saladoblanco	2
Villavieja	2
Agrado	1
Elías	1
La Argentina	1
Santa María	1

* La estimación de concentración de venezolanos es resultado del cruce de los registros administrativos del Sistema de Información de Registro de Extranjeros (SIRE), Permiso Especial de Permanencia (PEP), Entradas migratorias (Intención de hospedaje) y Registro Administrativo de Migrantes Venezolanos (RAMV). La información registrada corresponde a lo manifestado voluntariamente por los venezolanos en los sistemas dispuestos y a la recolección generada de las verificaciones migratorias desarrolladas por Migración Colombia, teniendo en cuenta que la permanencia estimada de venezolanos en Colombia puede variar y que en el país existe la libre circulación en el territorio nacional.

VENEZOLANOS EN
VICHADA

2.205
TOTAL



RANGO DE CALOR

 10.000 a 1.000

 Menos de 100

MUNICIPIO	TOTAL
Puerto Carreño	2.152
La Primavera	38
Cumaribo	14
Santa Rosalía	1

* La estimación de concentración de venezolanos es resultado del cruce de los registros administrativos del Sistema de Información de Registro de Extranjeros (SIRE), Permiso Especial de Permanencia (PEP), Entradas migratorias (Intención de hospedaje) y Registro Administrativo de Migrantes Venezolanos (RAMV). La información registrada corresponde a lo manifestado voluntariamente por los venezolanos en los sistemas dispuestos y a la recolección generada de las verificaciones migratorias desarrolladas por Migración Colombia, teniendo en cuenta que la permanencia estimada de venezolanos en Colombia puede variar y que en el país existe la libre circulación en el territorio nacional.

VENEZOLANOS EN PUTUMAYO

1.434 TOTAL



RANGO DE CALOR



MUNICIPIO	TOTAL
Mocoa	305
Puerto Asís	292
Sibundoy	157
Santiago	139
Orito	135
Villagarzón	111
Puerto Caicedo	93
Valle del Guamuez	81
Colón	53
San Miguel	47
Puerto Guzmán	17
San Francisco	3
Puerto Leguízamo	1

* La estimación de concentración de venezolanos es resultado del cruce de los registros administrativos del Sistema de Información de Registro de Extranjeros (SIRE), Permiso Especial de Permanencia (PEP), Entradas migratorias (Intención de hospedaje) y Registro Administrativo de Migrantes Venezolanos (RAMV). La información registrada corresponde a lo manifestado voluntariamente por los venezolanos en los sistemas dispuestos y a la recolección generada de las verificaciones migratorias desarrolladas por Migración Colombia, teniendo en cuenta que la permanencia estimada de venezolanos en Colombia puede variar y que en el país existe la libre circulación en el territorio nacional.

VENEZOLANOS EN CHOCÓ

389 TOTAL



RANGO DE CALOR

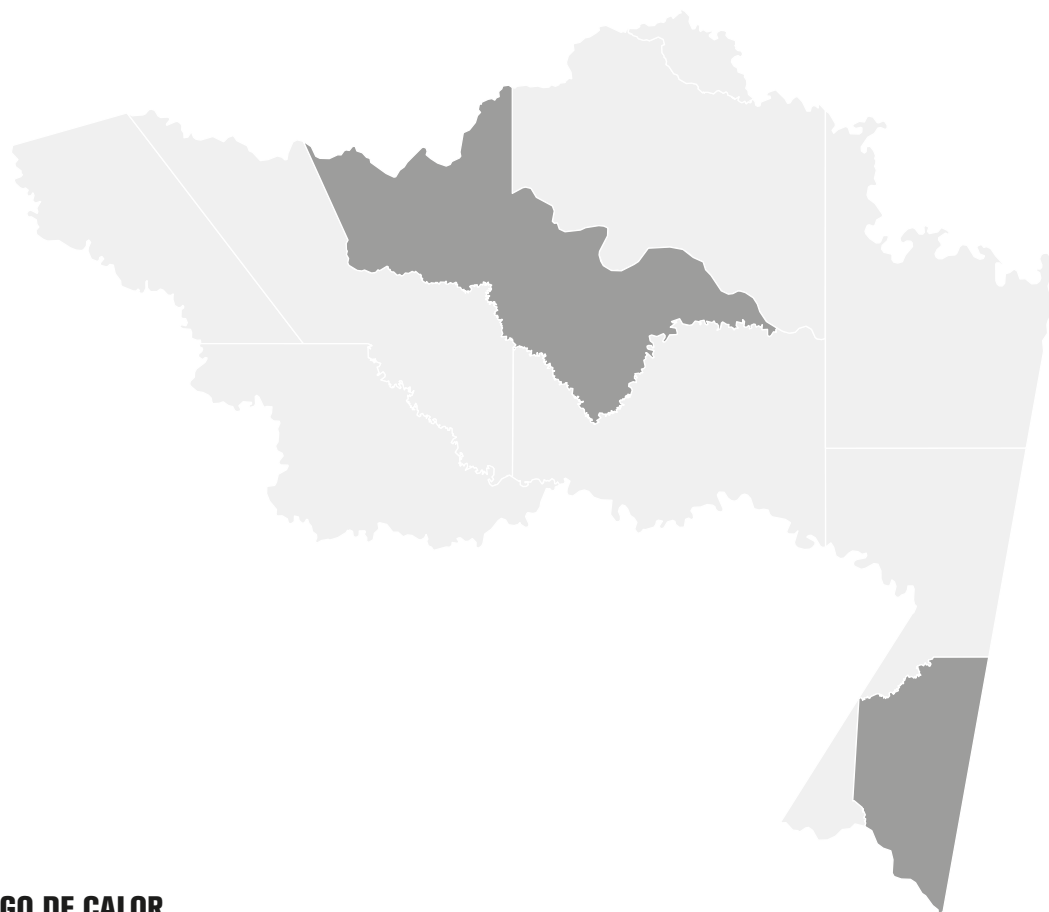
- 500 a 100
- Menos de 100

MUNICIPIO	TOTAL
Quibdó	273
Itsmina	35
Unguía	28
Acandí	16
El Carmen de Atrato	13
Bahía Solano	8
Atrato	4
El Litoral del San Juan	4
Juradó	2
Riosucio	2
Alto Baudó	1
Bojayá	1
Medio Baudó	1
Unión Panamericana	1

* La estimación de concentración de venezolanos es resultado del cruce de los registros administrativos del Sistema de Información de Registro de Extranjeros (SIRE), Permiso Especial de Permanencia (PEP), Entradas migratorias (Intención de hospedaje) y Registro Administrativo de Migrantes Venezolanos (RAMV). La información registrada corresponde a lo manifestado voluntariamente por los venezolanos en los sistemas dispuestos y a la recolección generada de las verificaciones migratorias desarrolladas por Migración Colombia, teniendo en cuenta que la permanencia estimada de venezolanos en Colombia puede variar y que en el país existe la libre circulación en el territorio nacional.

VENEZOLANOS EN AMAZONAS

374 TOTAL



RANGO DE CALOR

- 500 a 100
- Menos de 100

MUNICIPIO	TOTAL
Leticia	114
Puerto Santander	106
La Victoria	62
La Pedrera	33
Puerto Nariño	16
Tarapacá	13
El Encanto	11
La Chorrera	11
Mirití - Paraná	4
Puerto Alegría	2
Puerto Arica	2

* La estimación de concentración de venezolanos es resultado del cruce de los registros administrativos del Sistema de Información de Registro de Extranjeros (SIRE), Permiso Especial de Permanencia (PEP), Entradas migratorias (Intención de hospedaje) y Registro Administrativo de Migrantes Venezolanos (RAMV). La información registrada corresponde a lo manifestado voluntariamente por los venezolanos en los sistemas dispuestos y a la recolección generada de las verificaciones migratorias desarrolladas por Migración Colombia, teniendo en cuenta que la permanencia estimada de venezolanos en Colombia puede variar y que en el país existe la libre circulación en el territorio nacional.

VENEZOLANOS EN
SAN ANDRÉS

222
TOTAL



RANGO DE CALOR

- 500 a 100
- Menos de 100

* La estimación de concentración de venezolanos es resultado del cruce de los registros administrativos del Sistema de Información de Registro de Extranjeros (SIRE), Permiso Especial de Permanencia (PEP), Entradas migratorias (Intención de hospedaje) y Registro Administrativo de Migrantes Venezolanos (RAMV). La información registrada corresponde a lo manifestado voluntariamente por los venezolanos en los sistemas dispuestos y a la recolección generada de las verificaciones migratorias desarrolladas por Migración Colombia, teniendo en cuenta que la permanencia estimada de venezolanos en Colombia puede variar y que en el país existe la libre circulación en el territorio nacional.

MUNICIPIO	TOTAL
San Andrés	211
Providencia	11

VENEZOLANOS EN CAQUETÁ

189 TOTAL



RANGO DE CALOR

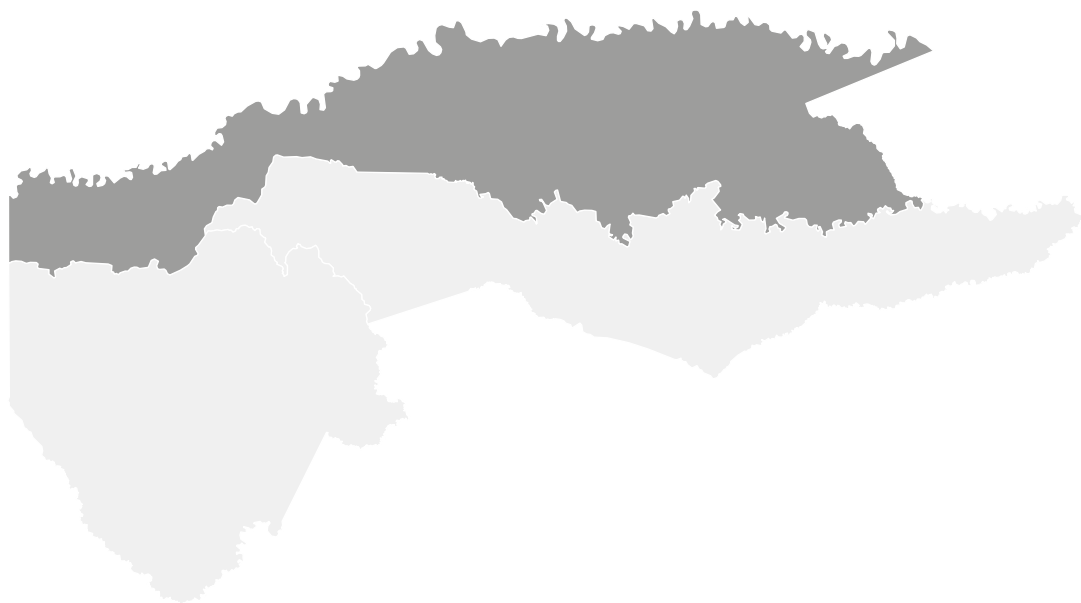


MUNICIPIO	TOTAL
Florencia	144
San Vicente del Caguán	12
Cartagena del Chairá	11
El Doncello	6
Puerto Rico	6
Albania	2
Belén de los Andaquíes	2
Curillo	2
San José de Fragua	2
Milán	1
Solita	1
El Pajíl	0

* La estimación de concentración de venezolanos es resultado del cruce de los registros administrativos del Sistema de Información de Registro de Extranjeros (SIRE), Permiso Especial de Permanencia (PEP), Entradas migratorias (Intención de hospedaje) y Registro Administrativo de Migrantes Venezolanos (RAMV). La información registrada corresponde a lo manifestado voluntariamente por los venezolanos en los sistemas dispuestos y a la recolección generada de las verificaciones migratorias desarrolladas por Migración Colombia, teniendo en cuenta que la permanencia estimada de venezolanos en Colombia puede variar y que en el país existe la libre circulación en el territorio nacional.

VENEZOLANOS EN
GUAVIARE

122
TOTAL



RANGO DE CALOR

- 500 a 100
- Menos de 100

MUNICIPIO	TOTAL
San José del Guaviare	114
Calamar	6
El Retorno	2

* La estimación de concentración de venezolanos es resultado del cruce de los registros administrativos del Sistema de Información de Registro de Extranjeros (SIRE), Permiso Especial de Permanencia (PEP), Entradas migratorias (Intención de hospedaje) y Registro Administrativo de Migrantes Venezolanos (RAMV). La información registrada corresponde a lo manifestado voluntariamente por los venezolanos en los sistemas dispuestos y a la recolección generada de las verificaciones migratorias desarrolladas por Migración Colombia, teniendo en cuenta que la permanencia estimada de venezolanos en Colombia puede variar y que en el país existe la libre circulación en el territorio nacional.

VENEZOLANOS EN VAUPES

2
TOTAL



RANGO DE CALOR

Menos de 100

MUNICIPIO	TOTAL
Cacurú	1
Taraira	1

* La estimación de concentración de venezolanos es resultado del cruce de los registros administrativos del Sistema de Información de Registro de Extranjeros (SIRE), Permiso Especial de Permanencia (PEP), Entradas migratorias (Intención de hospedaje) y Registro Administrativo de Migrantes Venezolanos (RAMV). La información registrada corresponde a lo manifestado voluntariamente por los venezolanos en los sistemas dispuestos y a la recolección generada de las verificaciones migratorias desarrolladas por Migración Colombia, teniendo en cuenta que la permanencia estimada de venezolanos en Colombia puede variar y que en el país existe la libre circulación en el territorio nacional.



VENEZOLANOS

EN COLOMBIA

CORTE A 30 DE JUNIO DE 2019

MIGRACIÓN
MINISTERIO DE RELACIONES EXTERIORES